

**HARYANA GOVERNMENT
URBAN LOCAL BODIES DEPARTMENT
NOTIFICATION**

The 11th December, 2025

No. 6/58/2025-4CI :- In exercise of the powers conferred under rule 9 of the Haryana Municipal Corporation Delimitation of Ward Rules, 1994 and in supersession of all previous orders/notifications issued in this behalf, the Governor of Haryana hereby publishes the following proposal for the delimitation of the wards of **Municipal Corporation, Sonapat, District Sonapat** as specified in the schedule given below for information of the persons likely to be affected thereby.

Notice is hereby given that the draft of notification shall be taken into consideration by the State Government on or after the expiry of period of seven days from the date of publication of this notification in the Official Gazette, together with objections and suggestions, if any, which may be received by the Additional Chief Secretary to Government, Haryana, Urban Local Bodies Department/ Director General, Urban Local Bodies Department through **Deputy Commissioner, Sonapat** from any person in respect of the draft notification before the expiry of the period so specified.

SCHEDULE OF BOUNDARIES

Schedule of Boundaries for Municipal Corporation, Sonapat shall be read with the boundaries shown on the attached drawing bearing No. MCS/2025/SPL-1 Dated 05.12.2025.

Ward No. 01 :- Starting from the point (X:77.013367, Y:29.026959), near the railway line going to Ambala from where Municipal Corporation limits commence, thence along with the northern boundary of Municipal Corporation limits up to the point where Municipal Corporation limits intersect the road going to village Jahari from Gohana road bypass at the boundary of Devru Revenue Estate (X:77.035221, Y:29.035297), thence from this point in southern direction crossing Gohana road bypass along with the boundary of village Devru up to the house of Shri Dhajje in village Devru (X:77.035494, Y:29.025413), thence going along with the eastern boundary up to the house of Shri Raghuveer Saini son of Shri Neki Ram Saini (X:77.028593, Y:29.022406), thence from this point in southern direction up to the point on the eastern boundary of village Devru where it meets the main road of village Devru behind the fields of Shri Rajkumar and others, Rishikul Vidyapeeth (X:77.027362, Y: 29.015122), thence up to the point where the water tank of Public Health Department (X:77.022381, Y:29.009340), thence from this point moving southern in the Gali of Rishi Colony up to the house of Shri Bhim Sain, Om Prakash and Rajendra (X:77.021421, Y:29.006912), thence from this point moving western side up to the house of Smt. Savitri Devi wife of Shri Rajveer Singh up to the house of

(X:77.020654, Y:29.006890), thence from this point moving in northern direction up to the point where house of Shri Shamsheer Singh son of Shri Amilal is situated (X:77.020636, Y:29.008063), thence from that T-point along with the southern side of (Gali No. 5 Rishi Colony), up to the point where it meets Kami Road and where house of Shri Rohtas son of Shri Bharat Singh is situated (X:77.017911, Y:29.007897), thence from this point moving in southern direction along with Kami Road up to the house of Shri Krishna son of Shri Chander bhan (X:77.017940, Y:29.007596), thence from this point towards eastern in the lane up to the house of Smt. Nirmala Devi wife of Shri Mahabir (X:77.019121, Y:29.007684), thence from this point going towards southern through the plot of Smt. Darshana Devi wife of Shri Ishwar Singh Saini thence towards eastern through the house of Smt. Kamlesh wife of Shri Naresh (X:77.019475, Y:29.007291), thence from this point going towards southern along with the eastern boundary of lane 3 up to the point where the houses of Shri Gaurav Gautam and Shri Sai Gautam are (X:77.019484, Y:29.005804), thence from this point going towards western through the lane behind Baba Dham up to the point where it meets Kami Road (X:77.018497, Y:29.005054), thence from Kami Road in southern direction along with the road up to the point where shop of Jagdish confectionary is situated on Murthal Adda (X:77.002118, Y:29.001279), thence from this point in western direction in the lane via Tali wale sweet house through Jain Mandir gali up to the house of Shri Tarachand S/o Shri Lal Chand (X:77.018100, Y:29.001855), thence from this point going towards Khari well from Jain Mandir Gali in western direction till house of Smt. Veena wife of Harilal (X:77.016898, Y:29.002338), thence from this point till Dharamshala of Shri Chetan Ram near Jain Mandir (X:77.016832, Y:29.001372), thence from this point towards western from the lane leading to Lal Darwaza through house of Shri Ashok son of Shri Ramchandra (X:77.016102, Y:29.001374), via Verma Electricals shop up to the t- point on Purkash road near Mata mandir (X:77.014385, Y:29.00749), thence along with the road going towards southern side up to Ravi Band shop (X:77.013800, Y:28.999053), thence going along with the road going towards western side up shop of Lucky, Bhim nagar (X:77.013675, Y:28.999098), thence going along with the road going towards Southern side up to house of Babita (X:77.013241, Y:28.998551), thence going along with the road going towards southern side up to house of Datta ram (X:77.013433, Y:28.997952), thence going along with the road going towards the eastern side up to the point situated on Ambala railway line (X:77.014045, Y:29.028030), thence going along with the road going towards the Northern side up to limit of Municipal Corporation on Ambala railway line (X:77.013367, Y:29.026959), which is the starting point.

Ward No. 02 :- Starting from the Mata Mandir situated on T-point of Purkhas road (X:77.014385, Y:29.00749), via gali to Lal Darwaja Verma Electricals Shop going towards

western side via House of Ashok S/o Shri Ramchander situated opposite Vaishnavi Mandir (X:77.016102, Y:29.001374), going towards eastern side from Jain manditr to Khari Kuan lane up to house of Shri Tara chand S/o Shri (X:77.018100, Y:29.001855),,, which is near Parshavnath Digambar Jain Mandir, thence from this point going towards northern side via Khari Kuan up to Chetanram Dharamshala near Jain Mandir (X:77.016832, Y:29.001372),,,thence from this point going towards western side through Jain Mandir Lane via Tali wali sweet shop up to shop of Jagdish Confectionery,situated on Murthal adda (X:77.0021188, Y:29.001279), thence from this point moving in eastern direction on Murthal Road till Drain No. 6 (X:77.023992, Y:29.002270), thence from this point along with Drain No. 6 up to the point where the house of Shri Manoj Kumar S/o Shri Dharampal is situated on the culvert of Drain No. 6 Baba Tarana Road (X:77.024866, Y: 28.996417), thence from this point going towards western side up to shop of Radhey shayam Garments (X:77.022385, Y: 28.995397), thence from this point along with this gali in northern direction up to shop of Jagdamba mens wear of Kapda market lane,(X:77.020073, Y: 28.996909), thence from this point going toward southern side up to shop of Ramesh Kumar situated in Ram gali of Mohalla kalan (X:77.019958, Y: 28.996812), thence from this point going toward western side in Ram gali up to shop of Surav situated in Mohalla kalan(X:77.018893, Y: 28.997111), thence from this point towards south western side up to house of Devender situated in Jamalpura (X:77.018600, Y: 28.997016), thence from this point going towards southern side up to shop of Vasudev situated on Gurudwara road(X:77.018034, Y: 28.996125), thence from this point going towards Sani Temple crossing Dayal Chowk up to shop of Ravi Band shop, thence from this point going towards northern side up to Jai Mata Mandir situated on T-point of Purkhas road (X:77.014384, Y:29.00760), , which is the starting point.

Ward No. 03 :- Starting from northern eastern corner of Drain No. 6 on Murthal Road (X:77.023992, Y:29.002270), thence going toward eastern wards along with Murthal Road up to Agarsain Chowk on Murthal Road (X:77.033390, Y:29.005960),,, thence southern side from Agarsain Chowk, Murthal Road through dividing road of Sector 14, 15 up to northern eastern corner of Civil Hospital situated on the corner of Sector 12, 14 & 15 (X:77.036979, Y:28.992839),,, thence from this point along with southern boundary of Sector 14 up to Vivekanand Chowk through Bharat Hospital road, thence from this point going toward western direction alongwith Delhi road up to Kripal air conditioner shop situated on Delhi road (X:77.029574, Y:28.994152),thence from this point going towards eastern direction along with boundary wall of of HUDA Park near house of Kaluram (X:77.030815, Y:28.993938)thence from this point going towards northern direction along with boundary wall of of HUDA Park near house of Partap (X:77.030956, Y:28.994735),thence from this point going towards northern direction along with

western-southern corner of HUDA Park,,thence from this point going towards western side direction to house of Bhola (X:77.029855, Y:28.995168),thence from this point in the western direction along with street up to house of Vanti Devi situated in Delhi camp (X:77.029118, Y:28.995299),hence from this point in the southern direction along with Delhi Road up to Om hospital (X:77.028769, Y:28.994273),thence from this point western side along with Bahalgarh Road Up to the point where Drain No. 6 is situated along with Baba Bhartu Shah Kabir Ashram on Bahalgarh Road (X:77.025616, Y:28.994638), thence moving in northern direction along with the western Side of Drain No. 6 up to the point where northern eastern corner of Drain No. 6 is situated at (X:77.023992, Y:29.002270), and which is the starting point.

Ward No. 04 :- Starting from Aggarsain Chowk (X:77.033390, Y:29.005960), situated on Murthal Road, thence going in the eastern direction along with the main road on Murthal Road in front of Aditya Garden up to the plot of Shri Jitendra son of Shri Amar Singh in Rajiv Colony (X:77.040368, Y:29.009909), thence from this point insouthern-eastern direction up to the house of Smt. Ritu wife of Shri Devendra (X:77.041433, Y:29.009692), thence from this point in southern direction going through the lane of Rajiv Colony till the plot of Shri Tek Ram (X:77.041133, Y: 29.007478), thence from this point going in northern eastern direction till house no. 64, Sector 15 (X:77.041724, Y:29.007604), thence from this point going in southern direction till house no. 1170, Omwati, Sector 15 (X:77.042112, Y:29.006876), thence from this point going in southern direction along with the outer road of Sector 15 till the point where house no. 1234, Sector 12 is situated (X:77.047605, Y:28.988030), thence from this point going in western direction till Shri Suraj Dev Up to the house of Yadav son of Shri Gorakh Chaudhary in Srinagar Colony (X:77.042278, Y:28.986856), thence from this point in northern western direction up to the point where this lane meets the boundary wall of ECE Factory (X:77.041622, Y:28.987308), thence from this point along with the boundary wall of ECE Factory up to the point where this boundary wall meets Bahalgarh (Delhi Road), Road (X:77.040827, Y:28.986610),,, thence from this point in western direction along with Bahalgarh Road up to Maharana Pratap Chowk (X:77.037383, Y:28.988727), thence up to Vivekanand Chowk on Delhi Road (X:77.032833, Y:28.991944),,, thence from this point through Sector lane of Bharat Hospital up to northern eastern corner of Civil Hospital (X:77.036979, Y:28.992839),,, thence from this point along with Sector 14-15 dividing road up to the point where Agarsain Chowk is situated on Murthal Road (X:77.033390, Y: 29.005960), and which is the starting point.

Ward No. 05 :- Starting from the boundary of the Municipal Corporation where the road going from Gohana road Bye Pass to Village Jahari intersects at the boundary of Devru

Revenue Estate (X: 77.035221, Y: 29.035297), thence going alongwith the northern eastern boundary of the Municipal Corporation up to the point where the Rajwaha coming from Murthal Road meets the boundary of the Municipal Corporation (X: 77.052637, Y: 29.037166), thence from this point moving towards southern along with the Rajwaha up to the point where this Rajwaha meets Murthal Road (X: 77.052569, Y: 29.016379), thence from this point moving towards western along with Murthal Road up to Murthal Adda (X: 77.021198, Y 29.001393), thence from this point moving in northern direction on Kami Road till 5 Peer (X:77.019818. Y 29.002871), thence from this point moving in northern direction till the rear side of Baba Dham situated on Kami Road (X:77.018497, Y:29.005054), thence frombehind Baba Dham through the lane leading to Rishi Colony till the house of Shri Gaurav Gautam and Shri Sai Gautam (X77.019484, Y 29.0058041), thence from this point moving in northern direction till the house of Smt. Kamlesh wife of Shri Ramesh (X:77.019475, Y:29:007291), thence from this point moving in western direction till Smt. Darshana Devi wife of Shri Ishwar Singh up to the plot (X:77.019169, Y 29.007277),] Thereafter from this point moving in northern direction up to the house of Smt. Nirmala Devi wife of Shri Mahavir (X-77-019121 Y:29.007684), Thereafter from this point moving in western direction up to the house of Shri Krishna son of Shri Chandra Bhan situated on Kami Road (X:77017940, Y. 29.007596), Thereafter from this point moving in northern direction along with Kami Road up to the house of Shri Rohtas son of Shri Bharat Singh, Gali No. 5, Rishi Colony (X:77.017911, Y:29.007897), Thereafter from this point moving in eastern direction through Gali No. 5 up to the house of Shri Shamsheer Singh son of Shri Amilal (X:77.020636, Y:29.008063), thence from this point moving in southern direction till the house of Smt. Savitri Devi wife of Shri Rajbir Singh (X.77.020654, Y:29.006890), thence from this point moving in eastern direction till the houses of Shri Bhim Sain, Shri Om Prakash and Shri Rajendra situated in the main lane of Rishi Colony (X.77.021421. Y:29.006912), thence from this point moving in northern direction in the main lane of Rishi Colony till the water tank of Public Health Department (X:77.022381, Y.29.009340), thence from this point crossing drain no. 6 till the point behind the fields of Shri Rajkumar and others Rishikul Vidyapeeth (X:77.027362, Y:29.015122), thence from this point in northern direction up to the house of Shri Raghuveer Saini S/o Shri Neki Ram Saini (X:77.028593, Y:29.022406), thence from this point in northern direction up to the house of Shri Dhajje in village Devru (X:77.035494, Y:29.025413), thence from this point in northern direction crossing Gohana road bypass along with the boundary of village Devru up to the point where it intersects the Municipal Corporation boundary, the road going to village Jahari from Gohana road bypass at the boundary of Devru Revenue Estate (X:77.035221, Y:29:035297), which is the starting point.

Ward No. 06 :- Starting from the northern eastern boundary of the Municipal Corporation at the point where the Rajwaha coming from Murthal Road and the Municipal Corporation boundary meet (X:77.052637, Y:29:037166), thence going along with the Municipal Corporation boundary along with the northern side up to the point where the house of Shri Jai Singh is situated behind 51 Miles Stone Building (X:77065918, Y:29 047660), thence from this point parallel to GT Road towards Panipat in northern direction till the road leading to Village Bhigan which is situated behind Haveli Hotel (X:77.058992 Y:29.068796), thence from this point in eastern direction along with the road crossing GT Road till the Municipal Corporation boundary on the road leading to Village Dhaturi (X:77.063912, Y:29:069172), Thereafter from this point in southern direction parallel to GT Road towards Delhi along with Municipal Corporation boundary crossing Murthal Road up to Municipal Corporation boundary at village Kumaspur revenue (X:77.083498, Y:29.000387), Thereafter from this point in western direction (X:77.081323, Y:29000404), thence from this point moving in northern direction on GT Road till the turn of Sector 8-19 (X:77.080609, Y:29.002869), which goes straight to village Garh Shahjanpur (X:77059364, Y:28.997863), thence from this point moving in southern western direction along with the road going to village Fazilpur till the point where the house of Mr. Praveen and Vikas is situated near village Fazilpur sector 12 & 15 dividing road (X:77.049590, Y:28.983527), thence from this point moving in western direction till the point where it meets sector 12 & 15 outer road (X:77.048994, Y:28.983396), thence from this point in northern direction along with sector 12 & 15 outer road up to the point where house of Smt. Omwati, house no. 1170, sector 15 is situated (X 77042112, Y:29:006876), thence from this point moving in northern direction up to house no. 64, sector 15 (X:77.041724, Y:29007604), thence from this point moving in western direction up to the plot of Shri Tek Ram (X:77.041133, Y.29.007478), thence from this point moving in northern direction up to the house of Smt. Ritu wife of Shri Devendra (X.77:041433, Y:29 009692), Thereafter from this point moving in northern western direction till the plot of Shri Jitendra son of Shri Amar Singh in Rajiv Colony in front of Aditya Garden (x:77.040368, Y:29 009909), Thereafter from this point moving towards eastern on Murthal Road, there is Rajwaha of village Devru in the eastern direction and there is a meeting point of Murthal Road (x 77.052569, Y:29.016379), Thereafter from this point along with the Rajwaha in northern direction crossing Gohana road bypass till the point where the boundary of Municipal Corporation is (X:77.052637, Y.29 0371661), which is the starting point.

Ward No. 07 :- Starting from Raj Filling Station situated at Bahalgarh (Delhi Road), (X:77.047590, Y:28.981069), From this point in northern direction along with the road going to Village Fazilpur up to the house of Shri Praveen and Shri Vikas of Village Fazilpur

(X:77.049590, Y:28.983527), thence from this point in northern direction along with the road from Village Fazilpur up to the point where it meets the road of Garh Sahjanpur and Sector 10 which comes from GT Road (X:77.059364, Y:28.997863), thence from this point in eastern direction along with HUDA Road up to T-point of Sector 8 and 19 situated on GT Road (X:77.080609, Y:29.002869), thence from this point moving towards Delhi along with GT Road up to Chaudhary Bhim Singh Dharamshala Sector 8 (X:77.081323, Y:29.000404), thence from this point moving in eastern direction along with the road leading to village Kumaspur up to the point where Municipal Corporation limits and village Kumaspur Revenue meet (X:77.083498, Y:29.000387), thence from this point moving in southern direction towards the house of Smt. Bimla wife of Shri Ramful situated in village Kumaspur Plot (X:77.086800, Y:28.988924), Thereafter from this point in western direction along with Municipal Corporation boundary up to Municipal Corporation boundary situated on GT Road (X:77.084938, Y:28.988874), Thereafter along with Municipal Corporation boundary on road coming from village Dipalpur to Bahalgarh and Meerut Road up to Municipal Corporation boundary point situated at Bahalgarh Revenue (X:77.096303, Y:28.959519), thence from this point through the lane of Pooja Money Transfer Shop in village Bahalgarh, moving along with the Municipal Corporation boundary in village Bahalgarh Revenue, up to the house of Shri Ramesh Chand son of Shri Sariya Ram (X:77.094857, Y:28.958986), thence from this house moving in the southern direction along with the Municipal Corporation boundary, up to the house of Shri Rameshwar Das son of Shri Ramkishan's house (X:77.094521, Y:28.959048), thence from this point in southern direction along with Municipal Corporation boundary up to house of Shri Devendra son of Shri Satyadev Sh. Sidea (X:77.094516, Y:28.958377), thence from this point in western direction along with Municipal Corporation boundary up to park of village Bahalgarh (X:77.093498, Y:28.958508), thence from this point in southern direction along with Municipal Corporation boundary up to Balmiki temple of village Bahalgarh (X:77.094120, Y:28.956509), thence from this point going towards road adjacent HP Petrol pump going to Rathdana by crossing NH44 upto Jupiter Laminators Pvt Limited factory chowk (X:77.083503, Y:28.956350), thence from this point going toward northern direction up to western-north corner of house of Surajbhan (X:77.082586, Y:28.959001), thence from this point going toward eastern direction up to western-southern corner of house of Krishan (X:77.083164, Y:28.958981), thence from this point going toward northern direction up to eastern-southern corner of house of Sandeep (X:77.083244, Y:28.960072), thence from this point going toward western direction up to western-southern corner of house of Joginder (X:77.082750, Y:28.960058) thence from this point going toward northern direction up to northern-western corner of house of Munnni (X:77.082779, Y:28.961163) thence from this point

going toward eastern direction up to north- western corner of house of Amarjeet (X:77.084383, Y:28.961132) thence from this point going toward northern direction up to north-eastern corner of factory of Ram Avtar Garg (X:77.085840, Y:28.965177) situated on T-point at Delhi road ,thence from the road going towards western direction to Sonipat city up to the point where Raj Filling Station is situated (X:77.047590, Y 28.981069), which is the starting point.

Ward No. 08 :- Starting from Kali Mata Temple on the rajwaha situated near FIMS Hospital on Bahalgarh Road (X 77 068422, Y:28.973158),, thence starting from this point and moving in the eastern direction towards GT Road up to north-eastern corner of factory of Ram Avtar Garg (X:77.085840, Y:28.965177)situated on T-point at Delhi road , thence from this point going toward southern direction up to north- western corner of house of Amarjeet (X:77.084383, Y:28.961132), thence from this point going toward western direction up to northern-western corner of house of Munnni (X:77.082779, Y:28.961163) thence from this point going toward southern direction up to western-southern corner of house of Joginder (X:77.082750, Y:28.960058) thence from this point going toward eastern direction up to eastern-southern corner of house of Sandeep (X:77.083244, Y:28.960072), thence from this point going toward southern direction up to western-southern corner of house of Krishan (X:77.083164, Y:28.958981), thence from this point going toward western direction up to western- north corner of house of Surajbhan (X:77.082586, Y:28.959001) thence from this point going towards southern side up to Jupiter Laminators Pvt Limited factory chowk(X:77.083503, Y:28.956350),thence from this point going towards eastern side to Nh44 through road adjacent HP Petrol pump coming from Rathdana by crossing NH44 upto Municipal Corporation boundary near Balmiki temple of village Bahalgarh (X:77.094120, Y:28.956509), thence from this point in southern eastern direction along with Municipal Corporation boundary up to Municipal Corporation boundary behind Rajiv Gandhi Education Society (X:77.109235, Y:28.952592), Thereafter from this point along with the Municipal Corporation boundary up to the house of Shri Shamsher Singh S/o Shri Pale Ram situated on Firni in village Asawarpur (X:77.109087, Y:28.944376), Thereafter from this point moving in western direction along with Municipal Corporation and village Asawarpur Firni up to the house of Shri Azad Singh S/o Shri Khyali Ram (X:77.103751, Y:28.944532), Thereafter from this point moving in southern direction along with Municipal Corporation boundary up to the house of Shri Rajkumar S/o Late Shri Attar Singh (X:77.104563, Y:28.941725), Thereafter from this point moving in eastern direction along with Municipal Corporation boundary up to the house of Shri Dharambir S/o Shri Ramphal (X:77.108364, Y:28.941672), Thereafter from this point moving in southern direction along with the Municipal Corporation boundary, Shri Mehar Singh Up to the house of son Shri Chandra

(X:77.108342, Y:28.941170), thence from this point moving in the eastern direction along with the Municipal Corporation boundary (X:77.111093, Y:28.941131), thence from this point moving in the southern-eastern direction along with the Municipal Corporation boundary (X:77.113057, Y:28.939470), thence from this point moving along with the Municipal Corporation boundary till the road behind Moti Lal Sports School which goes to village Sewli (X:77.114254, Y:28.926006), thence from this point moving in the western direction along with this road and Municipal Corporation boundary till the 20th Mile Chowk situated on GT Road (X:77.102893, Y:28.924066),,, thence from this point moving in western direction along with Jathedi Road till Barota Chowki Chowk (X:77.062589, Y:28.920243),,, thence from this road moving towards Sonipat along with Narela Road, passing through 334 V underpass till T-Point going to village Rathdhana (X:77.049204, Y:28.942340),,, thence from this point towards Rathdhana village, crossing Harsana Kalan Rajwaha, till the house of Saroj, Naresh Gaur situated in village Rathdhana, thence till the house of Shri Ramkishan son of Shri Lal Chand (X:77.057600, Y:28.947254), thence from this point moving in northern direction towards Shri From this point, moving in the eastern direction up to the house of Samay Singh S/o Shri Nyadar Singh (X:77.058455, Y:28.948855), thence from this point, moving in the eastern direction up to the house of Shri Rajbir S/o Shri Balbir Singh (X:77.060644, Y:28.949787), thence from this point, moving in the southern direction up to the house of Shri Balkishan S/o Shri Bhim Singh (X:77.060956, Y:28.948820), thence from this point, moving in the eastern direction up to the house of Shri Rajesh S/o Shri Pradeep (X:77.061798, Y:28.948835), thence from this point, moving in the northern-eastern direction up to the house of Shri Sudhir S/o Shri Late Dalel Singh situated in village Rathdhana (X:77.063069, Y:28.950493), thence from this point, moving in the northern-eastern direction up to the house of Shri From this point moving in northern direction till house of Shri Dara Singh son of Shri Mansa Ram (X:77.062627, Y:28.952599), thence from this point moving in eastern direction on the road going towards village Joshi Jat thence crossing the Chowk (X:77.067915, Y:28.954215), situated on HUDA Sector-32 Double Road thence moving in eastern direction on the road going towards Liwaspur/Bahalgarh Industrial Area till Shiv Dhaba T- Point (X:77.079322, Y:28.956391), situated in front of Den block Company thence from this point moving in northern direction along with the road/Rajwaha till Kali Mata Temple (X:77.068422, Y:28.954215), situated on the Rajwaha near FIMS Hospital on Bahalgarh Road Y:28.973158),,, which is the starting point.

Ward No. 09 : - Starting from South western side of Government Polytechnic Institute (X:77.032085, Y:28.972420), through Little Angel School towards east up to Drain No.6 (X:77.040019, Y:28.978435),,, thence from this point moving towards east up to point (X:77.041722, Y:28.970350), of Drain No.6, thence from this point towards east up to

Drain No. After crossing the culvert No. 6, the T-Point (X:77.041788, Y:28.970318), on the unpaved road towards Rathdhana, thence from this point to the T-Point of HUDA double road going towards MAPSKO society (X:77.042534, Y:28.96947),, thence from this point moving towards east along HUDA double road till the T-Point (X:77.045725, Y:28.971496), joining the road towards VSPK School, thence from this point through the road towards VSPK.School till the T-Point (X:77.058137, Y:28.957665),, thence from this point moving in east direction along the road till the intersection of the road going to FIMS Hospital (X:77.059639, Y:28.958043),, thence from this point moving in north direction on the road going to FIMS Hospital from village Rathdhana till the T-point (X:77.067653, Y:28.973254), of the road going towards village Rathdhana situated on the north eastern border of Primex Hospital situated on Bahalgarh Road, thence from this point moving in east direction on Bahalgarh Road till the canal (X:77.068422, Y:28.973158), near Kali Mata Temple ahead of FIMS Hospital, thence From this point, moving in south direction along the canal/road up to Shiv Dhaba T. Point (X:77.079322, Y:28.956391), situated in front of Den Block Company on Liwaspur/Bahalgarh Industrial Area road, thence from this point moving towards village Rathdhana, crossing HUDA Road Chowk (X:77.067915, Y:28.954215), up to the house of Shri Dara Singh son of Shri Mansa Ram (X:77.062627, Y:28.952599),, thence moving in south direction from this point up to the house of Shri Sudhir son of Shri Late Dalel Singh situated in village Rathdhana (X:77.063069, Y:28.950493),, thence from this point moving in south west direction From here, going towards towards the house of Shri Rajesh S/o Shri Pradeep (X:77.061798, Y:28.948835),, thence from here, going towards towards the house of Shri Balkishan S/o Shri Bhim Singh (X:77.060956, Y:28.948820),, thence from here, this point going towards the house of Shri Rajbir S/o Shri Balbir Singh (X:77.060644, Y:28.949787),, thence from here, going towards towards the house of Shri Samay Singh S/o Shri Nyadar Singh (X:77.058455, Y:28.948855),, thence from here, going towards towards the house of Shri Ramkishan S/o Shri Lal Chand (X:77.057600, Y:28.947254),, thence from this point going towards the road in the north-east direction going along the path, till the house of Saroj and Naresh Gaur located in village Rathdhana and thence From this point, moving in the south-east direction towards Harsana Kalan Canal till the tee point meeting Narela Road (X:77.049204, Y:28.942340),, thence from this point moving in the south direction along the road towards Narela and village Jagdishpur till the Municipal Corporation boundary situated near Delhi Ambala Railway Line (X:77.052333, Y:28.916543),, thence from this point moving in the north direction along the Municipal Corporation boundary till the south-western side of Government Polytechnic Institute situated on Narela Road (X:77.032085, Y:28.972420),, Which is the starting point.

Ward No. 10 :- Starting from Vishavkarma Chowk on Rohtak Road (X:77.011933, Y:28.973749),, thence from this point moving in eastern direction towards Railway Flyover up to Delhi Ambala Railway Line (X:77.023216, Y:28.976659),, thence from this point moving in south direction along Delhi Ambala Railway Line, starting from SMC Enterprises (X:77.026270, Y:28.971235), located in Roop Nagar near Delhi Ambala Railway Line, thence up to the house (X:77.026343, Y:28.973254), situated at the T-point in the lane going towards Milton Factory, thence from this point through Narendra Nagar Gali No.1 up to the T-point on Narela Road From the T-point, going north on Milton lane to Shivam Mishthan Bhandar shop located at (X:77.031333, Y:28.973851), thence from the bus stand moving towards south along Narela Road till Hotel Sonipat Residency situated at Baiyapur revenue rasta on Narela Road (X:77.037698, Y:28.960221),, thence from this point via Baiyapur revenue rasta along Municipal Corporation boundary till Delhi Ambala Railway Line (X:77.031245, Y:28.960672), Thereafter from this point moving along the railway line towards Ambala upto limit of Municipal Corporation (X:77.026270, Y:28.971235), situated in Roop Nagar near Delhi Ambala Railway Line, thereafter from this point crossing Delhi Ambala Railway Line moving towards west along the Municipal Corporation boundary till Municipal Corporation boundary point situated on Rohtak Road (X:77.009360, Y:28.967498),, thereafter from this point moving towards north along Rohtak Road towards the city till Vishavkarma Chowk situated on Rohtak Road (X:77.011933, Y:28.973749),, which is the starting point.

Ward No. 11 :- Starting from the lane adjacent to the northern-western corner of Khurana Store (X:77 027489, Y 28.982942), situated on Old D.C. Road, thence moving in the eastern direction through Bamba Kirana Store till Khasa Chowk (X:77032255, Y:28.983423),, thence from this point moving in the northern direction through Thakur Kiryana Wali Gali till the shop of Shri Bhavan Kirana Store and the meeting point of Drain No. 6 (X:77.034680, Y 28.986899),, thence moving in the northern direction from this point through From this point, moving along with Drain No. 6, crossing ITI Bypass, till T-Point of Train No. 6 and Little Angel School, thence from this point through Little Angel School's lane till southern western corner of Government Multi Technical Institute situated at T-Point on Narela Road (X:77.032085, Y:28 972420),, thence from this point, moving along with Narela Road through ITI Chowk till northern western corner of Khurana Store situated on Old D.C. Road (X:77.027489, Y:28.982942), which is the starting point.

Ward No. 12 :- Starting from Subhash Chowk, Atlas Road (X:77.020380, Y:28.989760), thence from this point moving in eastern direction on the road going towards ESI Dispensary situated on T-Point on Kachche Quarter Gurudwara road (X:77.022410, Y:28.990129), thence from this point moving towards south-western corner of Gurudwara via 8 marla lane towards Diwan park up to Impression Shop situated on Durga Mandir

lane (X:77.023719, Y:28.991584), thence from this point moving eastern side up to old D.C.road T-point (X:77.024217, Y:28.991279), thence from this point moving towards southern along with Old DC Road till the shop of Printify (X:77.026479, Y:28.986424), thence from this point moving towards eastern side up to house of Chamanlal in Inderpuri (X:77.026479, Y:28.986424), thence from this point moving towards southern side alongwith lane of south western corner of MC Pump- House up to house of Shyama situated on T-point of new Tara nagar (X:77.027810, Y:28.986421), thence from this point moving towards southern side up to house of Chandeparbha (X:77.028258, Y:28.985041), thence from this point moving towards northern side towards old D.C.road up to shop of Ahuja electronics situated on T-point on old D.C.road ,thence from this point moving towards southern side up to T-Point of New Kohinoor Mobile Shop lane (X:77.027255, Y:28.983686),,, thence from this point via Hanuman Mandir Jeevan Nagar lane till the T-Point of Mahalaxmi Atta Chakki / Krishna Cottage lane and Drain No. 6 (X:77.032311, Y:28.987020),,, thence from this point moving in southern direction along with Drain No. 6 till T-Point (X:77.034680, Y:28.986899),,, thence from this point moving in western direction through Thakur Kirana Wali Gali via Shri Bhavan Kirana Store shop till Khasa Chowk (X:77.032255, Y:28.983423),,, thence from this point moving in western direction through Bamba Kirana Store till northern western corner of Khurana Store on Old D.C. Road (X:77.027489, Y:28.982942),,, thence from this point moving in southern direction along with Old D.C. Road Crossing ITI Chowk, reach Shivam Mishthan Bhandar shop located at the junction of T-point of Narendra Nagar Gali No.1 and Narela Road (X:77.031333, Y:28.973851),,, thence from this point, moving towards western through Narendra Nagar Gali No.1, take the lane towards Milton Factory From this point, move in southern direction to the house situated at T-point (X-77.026343, Y 28.973254),,, thence from this point movein southern direction to SMC Enterprises(X.27.026270, Y:28.971235), situated at Roop Nagar near Delhi-Ambala Railway Line, thence from this point movealong with Delhi-Ambala Railway Line towards Ambala to Nurani Makbool Masjid situated at Old Rohtak Old Fatak (X:77 022736, Y-28 978416),,, thence from this point via Atlas Road to Subhash Chowk, Atlas Road (X:77.020380, Y:28.989760),,, which is the starting point.

Ward No. 13 :- Starting from the point on Bahalgarh - Delhi Road where there is a culvert on Drain No. 6 and Baba Bharatu Shah Kabir Ashram (X:77.025616, Y 28.994638), thence from this point in the eastern direction along with Delhi Road up to Om hospital (X:77.028769, Y:28.994273), thence from this point in the eastern direction along with street up to house of Vanti Devi situated in Delhi camp (X:77.029118, Y:28.995299),thence from this point going towards eastern side direction to house of Bhola (X:77.029855, Y:28.995168),thence from this point going towards southern

direction along with western-southern corner of HUDA Park,thence from this point going towards eastern direction along with boundary wall of HUDA Park near house of Partap (X:77.030956, Y:28.994735),thence from this point going towards southern direction along with boundary wall of HUDA Park near house of Kaluram (X:77.030815, Y:28.993938) thence from this point going toward western direction up to Kripal air conditioner shop situated on Delhi road (X:77.029574, Y:28.994152) , thence from this point moving in eastern direction along with Delhi Road up to southern eastern corner of ECE Factory (X:77.040827, Y:28.986610), Thereafter from this point moving in eastern direction along with eastern wall of ECE Factory up to house of Shri Suraj Dev Yadav S/o Shri Gorakh Chaudhary situated in Srinagar Colony (X:77.042278, Y:28.986856), Thereafter from this point moving in eastern direction up to house no. 1234 of Sector 12 Part 4 (X 77.47605, Y:28.988030), Thereafter from this point moving in southern direction along with Sector 12 Outer Road up to the point where this road meets Fazilpur Road (X:77.049590, Y:28.983527), Thereafter from this point moving in southern direction From here, move in southern direction on Fazilpur Road up to Raj Filling Station (X 77.047590, Y:28.981069), Bahalgarh Road, thence from this point move in eastern direction along with Bahalgarh Road up to T-Point (X:77.067653. Y:28.973254), of the road going towards village Rathdhana situated on the northern eastern boundary of Primex Hospital, thence from here move in southern direction along with the road going towards village Rathdhana up to T-Point meeting point of Ashoka Green Society road (X:77.058137, Y:28.957665),,, thence from here move in northern direction on V.S.P.K. School Chali Road, thence from this point move in northern direction From the junction of Huda Double Road and the road going to V.S.P.K. School up to the T-Point (X:77.045725, Y:28.971496),,, thence from this point moving towards Drain No. 6 up to the point (X:77041788 Y 28.970318),,, thence from this point moving in the northern direction along with Drain No. 6 Starting point on Bahalgarh (Delhi), Road up to the point where culvert on Drain No. 6 and Baba Bharatu Shah Kabir Ashram is located (X:77.025616, Y:28.994638),

Ward No. 14 : - Starting from Mama Bhanja Chowk (X.77.024507. Y:28.994781), Bahalgarh Road going towards eastern side till culvert on Drain No. 6 and Baba Bharatu Shah Kabir Ashram (X:77.025616, Y. 28 994638),,, thence from this point moving along with Drain No. 6 till the meeting point of Drain No. 6 and the lane of Mahalaxmi Atta Chakki/Krishna Cottage (X:77.032311, Y:28.987020),,, thence from this point going through Hanuman Mandir Jeevan Nagar, moving in western direction along with Old D.C. Road till the T- point of the lane of New Kohinoor Mobile Shop (X:77.027255, Y:28.983686),,,thence from this point moving towards south-western corner of Gurudwara via 8 marla lane towards Diwan park up to Impression Shop situated on Durga Mandir

lane (X:77.023719, Y:28.991584), thence from this point moving eastern side up to old D.C.road T-point (X:77.024217, Y:28.991279),thence from this point moving towards northern side towards old D.C.road up to shop of Ahuja electronics situated at T-point on old D.C.road,thence from this point moving towards eastern side up to house of Chanderparbha (X:77.028258, Y:28.985041), thence from this point moving towards norththern side up to house of Shyama situated on T-point of new Tara nagar (X:77.027810, Y:28.986421), thence from this pouint going towards lane of south western corner of MC Pump- House up to house of Chamanlal in Inderpuri (X:77.026479, Y:28.986424),thence from this point moving towards western side up to the shop of Printify(X:77.026479, Y:28.986424), situated on old D.C.road, thence from this point moving northern side up along with old D.C.road up to T-point (X:77.024217, Y:28.991279),near Durga mandir lane,thence from this point moving towards Impression Shop situated on Durga Mandir lane (X:77.023719, Y:28.991584), going via 8 marla lane towards Diwan park up to south-western corner of Gurudwara ,thence going from this point towards ESI Dispensary up to kachhe quarter entry point (X:77.022410, Y:28.990129),,thence going from this point towards northern side up to Shiva bangel store (X:77.022245, Y:28.990870),,thence going from this point towards north-eastern side up to shop of Vijay hosiery situated on T-point on Jhandi mandir Road(X:77.023551, Y:28.992460),,thence going from this point towards eastern side up to Ex.Batra Hospiatal Chowk, thence from this point moving in northern direction along with Old D.C. Road up to Mama Bhanja Chowk (X:77.024507, Y 28.994781), Bahalgarh Road. which is the starting point.

Ward No. 15 :- Starting from the Delhi-Ambala Railway Line till the point situated on Ambala railway line (X:77.014045, Y:29.028030), thence going along with the lane going towards eastern side up to house of Datta ram (X:77.013433, Y:28.997952),, thence going alongwith the road going towards western side up to house of Babita (X:77.013241, Y:28.998551), thence going towards in northern direction upto shop of Lucky , Bhim nagar (X:77.013675, Y:28.999098),,thence going towards eastern side up to shop of Ravi Band shop (X:77.013800, Y:28.999053), thence from this point going towards eastern side up to shop of Vasudev situated on Gurudwara road (X:77.018034, Y: 28.996125),thence from this point towards northern side up to house of Devender situated in Jamalpura (X:77.018600, Y: 28.997016),thence from this point going toward east-northern side in Ram gali up to shop of Surav situated in Mohalla kalan (X:77.018893, Y: 28.997111),thence from this point going toward eastern side up to shop of Ramesh Kumar situated in Ram gali of Mohalla kalan (X:77.019958, Y: 28.996812),thence from this point along with this gali in northern direction up to shop of Jagdamba mens wear of Kapda market lane,(X:77.020073, Y: 28.996909),thence from

this point towards southern side up to shop of Radhey shayam Garments (X:77.022385, Y: 28.995397),thence going towards eastern side up to Devi Lal Chowk (X:77.023422, Y:28.995902),, thence from this point moving in eastern direction towards Baba Tarana Road up to the intersection point of Drain No. 6 (X:77.024925, Y:28.996447),, thence from this point moving in southern direction along with Drain No. 6 up to the Drain Baba Bharat Shah Kabir Ashram is situated near the culvert at No. 6 (X:77.025616, Y:28.994638),, thence from this point moving western on Bahalgarh Road till Mama Bhanja Chowk (X:77.024507, Y:28.994781),, thence from this point moving along with Old DC Road till eastern Batra Hospital Chowk point, thence from this point moving western towards Jhandi Mandir till Jhandi Mandir Road T-point near Vijay hosiery (X:77.023551, Y:28.992460),, thence from this point moving southern side up to shop of Shiva bangel store (X:77.022245, Y:28.990870),, thence from this point moving in southern direction towards the road leading to Kachche Quarter Gurudwara till the ESI Dispensary (X:77.022410, Y:28.990129),, thence from this point moving in western direction. Starting from Subhash Chowk, Atlas Road moving in the direction (X:77.020380, Y:28.989760),, thence from this point moving in the southern direction along with Atlas Road till Roohani Makbool Masjid situated near old Rohtak Road fatak (X 77.022736, Y 28.978416),, thence from this point moving towards Ambala along with Delhi-Ambala Railway Line till the point situated on Ambala railway line (X:77.014045, Y:29.028030),, which is the starting point.

Ward No. 16 :- Starting from The Hindu Education and Charitable Society (Professor Colony), situated in Dev Nagar alongwith Kakroi Road (X:77.010154, Y:28.992148), thence from this point moving in east direction through Professor Wali Gali up to Biradari Panchayat Chaul, Shiv Nagar near Shiva School (X:77.012977, Y:28.991271), thence from this point moving in north direction up to Shri Manoj S/o Shri Ram Lal, Gopal Nagar near Gopal vegetable shop (X:77.013015, Y:28.991410), thence from this point moving in east direction through Bengali Sweets House Wali Gali up to Shri Dhani Ram's shop/house (Bangali Sweets House Shop), situated on Old Rohtak Road (X:77.015023, Y:28.991685), thence from this point moving in south direction along Delhi Ambala Railway Line towards Delhi till Railway Flyover, Delhi Ambala Railway Line point on Rohtak Road (X:77.023216, Y:28.976659), thence from this point moving in west direction till Vishwakarma Chowk on Rohtak Road (X:77.011933, Y:28.973749),, thence from this point moving in north direction towards city along Rohtak Road till Sunrise Eyeglasses Shop situated at the intersection of Rohtak Road and Tika Ram Girls Road (X:77.009360, Y:28.967498), thence from this point moving in west direction along Tika Ram College Road till Shri Sanjeev Dahiya S/o Shri Hukam Singh, New Mission Colony Up to the house (X:77.012653, Y:28.986884), thence from this point moving in the south direction till the

shop of Shri Suresh Kumar son of Shri Hoshiyaar Singh, Jawahar Nagar situated at the corner of Sardar Wali Gali (X:77.012466, Y:28.986636), thence from this point moving in the west direction through Sardar Wali Gali till the house of Jai Prakash situated at the T point (X:77.011434, Y:28.987125), thence from this point moving in the north direction in the street till the house of Kamla Devi situated at the junction of street no. 1 coming from Kakaroi Road (X:77.011570, Y:28.989051), thence from this point moving in the street till the shop of Ganga Cement Store situated on Kakaroi Road (X:77.007866, Y:28.989106), Thereafter from this point moving along Kakroi Road, from Dev Nagar moving in North direction on Kakroi Road till The Hindu Educational and Charitable Society (Professor Colony), on Kakroi Road (X:77.010154, Y:28.992148),,, which is the starting point.

Ward No. 17 : - Starting from the lane ahead of Satpal Dahiya's house in Dahiya Colony situated opposite Sector 23 Bypass on Kakroi Road (X:76.994120, Y:28.979741). thence from this point, moving towards eastern in the lane till the turn in front of Alisha's house (X:76.998039, Y:28.977261),,, thence from this point moving towards northern till Geeta Devi's house situated at T-point in Dahiya Colony (X:77.000090, Y:28.980037),,, thence from this point moving towards eastern in the lane till Kamla Devi's house situated at T-point (X:77.000401, Y:28.979915),,, thence from this point moving towards northern till the house of Smt. Santosh wife of Shri Ramesh, Sant Kabir Nagar (X:77.004132, Y:28.979276), thence from this point moving towards eastern till the house of Shri Dharambir son of Shri Jogi Ram, Vishal Nagar (X:77.007569, Y:28.978176), thence from this point moving in northern direction till the house of Shri Ran Kumar son of Shri Ramchander, Vishal Nagar (X:77.008413, Y:28.979953), thence from this point moving in western direction till the house of Shri Sukhbir, Gali No. 7, Vishal Nagar (X:77.007712, Y:28.980251), thence from this point moving in northern direction till the house of Shri Jairam son of Shri Hukam Chand situated on the street near Suri Petrol Pump (X:77.008655, Y:28.981913), thence from this point moving in eastern direction in the street near Suri Petrol Pump till the house of Shri Naresh Dahiya, west Ram Nagar (X:77.008879, Y:28.981757), thence from this point moving in northern direction till the house of Shri Satnarayan S/o Shri Jageram, west Ram Nagar situated in 3 tap street (X:77.009508, Y:28.982989), thence from this point moving in eastern direction till the house of Shri Pankaj Malik S/o Shri Vijay Singh Malik, Arya Nagar (X:77.011496, Y:28.982734), thence from this point moving in southern direction till the house of Shri Prem Chand S/o Shri Khushi Ram, Arya Nagar (X:77.011264, Y:28.982325), thence from this point moving in southern eastern direction till the house of Shri Sandeep S/o Shri Bijender Singh, Gokul Nagar (X:77.012686, Y:28.981635), thence from this point moving in southern From this point moving in northern direction till house of Smt. Kanta

Devi wife of Shri Dayanand (X:77.012789, Y:28.981810), thence from this point moving in eastern direction till house/shop of Shri Ramkishan son of Shri Kashiram, Gokul Nagar situated on Old Rohtak Road (X:77.013883, Y:28.981288), thence from this point moving in southern direction along with Old Rohtak Road via Vishwakarma Chowk till shop/house of Shri Jaidev Sh. Sidea son of Shri Prithi, Laharada village (X 77.010149, Y:28.268819), thence from this point moving in western direction along with Municipal Corporation boundary till Municipal Corporation boundary situated on Kakroi Road (X:76983018, 1.28.975137), thence from this point Kakroi Road Woh Also, moving in the northern-eastern direction, till the street ahead of Satpal Dahiya's house in Dahiya Colony situated opposite Sector 23 Bypass on Kakroi Road (76/904120 V:28.979741),,, which is the starting point.

Ward No. 18 :- Starting from the shop of Ganga Cement Store situated on Kakroi Road (X:77.007866, Y:28.989106), moving eastern in Gali No. 1 up to the house of Kamla Devi situated at the junction point (X:77.011570, Y:28.98951), thence from this point moving southern in the street through Sardar Wali Gali up to the house of Jai Prakash situated at the T-point (X 77.011434, Y:28.987125), thence from this point moving eastern side up to the shop of Shri Suresh Kumar S/o Shri Hoshiyaar Singh, Jawahar Nagar situated at the corner of Sardar Wali Gali (X:77.012466, Y:28.986636), thence from this point moving northern along with Tika Ram College Road up to the house of Shri Sanjeev Dahiya S/o Shri Hukam Singh, house in New Mission Colony (X:77.012653, Y:28.986884), thence from this point moving in eastern direction till Sunrise Eyeglasses Shop situated at the intersection of Rohtak Road and Tika Ram Girls Road (X-77.009360, Y:28.967498), thence from this point moving in southern direction along with Old Rohtak Road till house/shop of Shri Ram Kishan S/o Shri Kashiram, Gokul Nagar situated on Old Rohtak Road near the fatak of Gokul Nagar Colony (X:77.013883. Y:28.981288), thence from this point moving in western direction till house of Smt. Kanta Devi W/o Shri Dayanand (X:77.012789, Y:28.981810), thence from this point moving in southern direction From this point, move towards western till the house of Shri Sandeep S/o Shri Bijender Singh, Gokul Nagar (X:77.012686, Y:28.981635), thence from this point, move towards western till the house of Shri Prem Chand S/o Shri Khushi Ram, Arya Nagar (X:77.011264, Y:28.982325), thence from this point, move towards northern till the house of Shri Pankaj Malik S/o Shri Vijay Singh Malik, Arya Nagar (X:77.011496, Y:28.982734), thence from this point, move towards western in the lane with 3 tap street till the house of Shri Satnarayan S/o Shri Jageram, west Ram Nagar (X:77009508. V:28.982989), thence from this point, move towards southern till the house of Shri Naresh Dahiya, western Ram Nagar, located in the lane with Suri Petrol Pump (X:77.008879, Y:28.981757), thence from this point moving in western direction till the

house of Shri Jai Ram S/o Shri Hukam Chand situated in the lane of Suri Petrol Pump (X:77.008655, Y:28.981913), thence from this point moving in western direction through the lane of Suri Petrol Pump till the house of Shri Sukhbir, Lane No. 7, Vishal Nagar (X:77.007712, Y:28.980251), thence from this point moving in western direction till the house of Shri Ram Kumar S/o Shri Ramchander, Vishal Nagar (X:77.008413, Y:28.979953), thence from this point moving in northern direction till the house of Shri Dharambir son of Shri Jogi Ram, Vishal Nagar (X:77.007569, Y:28.978176), thence from this point moving in western direction till the house of Smt. Santosh wife of Shri Ramesh, Sant Kabir Nagar (X:77.004132, Y:28.979276), thence from this point moving in western direction till the shop of Neeta Devi situated at T-point of street no. 5 on Kakroi Road (X:76.998161, Y. 28.981892), thence from this point moving in northern direction on Kakroi Road thence moving in western direction in the street of Suri Petrol Pump situated on Kakroi Road till Tushir Building situated at the junction point of Kakroi Road (X:77.003159 Y:28.985307), thence from this point going towards eastern in the lane till Omwati's house at the T-point on the lane of Suri Petrol Pump (X:77.005013, Y:28.984142), thence from this point goingtowards northern in the lane along with the southern wall of the old rice mill, passing through Prem Nagar till Rameshwar Das's house (X:77.005997 Y:28.985286), thence from this point going towards western along with Kakroi Road till Vimla Devi's shop at Prem Nagar on Kakroi Road (X:77.004492, Y:28.986163),,, thence from this point going towards eastern along with Kakroi Road till Gaga Cement Store shop on Kakroi Road (X:77.007866, Y:28.989106), which is the starting point.

Ward No. 19 :- Starting from the T-point (X: 77.005013, Y: 28.984142), adjacent to the northern-southern corner of Sector 23 Fire Building on Mehiana Road, thence moving in the eastern direction along with Mehiana Road up to the intersection of Sector 23 Road going to Raju Palace (X: 77.002510, Y: 28.994226),,, thence from this point along with Sector 23 Road up to the intersection of Lane No. 1 going to Vikas Nagar beyond Raju Palace (X: 77.002393, Y: 28.991804),,, thence from this point turning eastern in Lane No. 1 up to the intersection of Kakroi Road near The Hindu Educational and Charitable Society (Professor Colony), (X: 77.010154, Y:28.992148),,, thence from this point going in southern direction along with Kakroi Road till Vimla Devi's shop in Prem Nagar on Kakroi Road (X:77.004492, Y:28.986163),,, thence from this point going in eastern direction in the lane along with the southern wall of old rice mill through Prem Nagar till Rameshwar Das's house (X:77:005997 Y:28.985286), thence from this point going in southern direction in the lane till Omwati's house at T-point on the lane near Suri Petrol Pump (X-77.005013, Y:28.984142), thence from this point going in western direction in the lane near Suri Petrol Pump till Tushir Building at the junction point with Kakroi Road

(X:77,001159 Y:28.985307), Thereafter from this point moving in southern direction along with Kakroi Road up to T-point of Sector 23 Chowki Road (X:76.998725, Y:28.982298), Thereafter from this point moving along with Sector 23 Chowki Road up to T-point of Sector 23 Market Road (X:76.997344, Y:28.986993), Thereafter from this point moving towards Bhagat Singh Stadium up to T-point of Tirth Chowk Sector 23 Outer Road (X:76.990620, Y:28.987037), Thereafter from this point moving in northern direction along with Sector 23 Outer Road up to T-point of northern southern corner of Sector 23 Fire Building on Mehla Road (X:77.005013, Y:28.984142), which is the starting point.

Ward No. 20 :- Starting from the T-point of Krishna Peda shop located at the junction of Habitat Club at Gohana road (X:77.002295 Y:28.001813) moving eastern side along with Gohana Road, crossing Chhotu Ram Chowk, upto Railway under pass (X:77.015038 Y:28.993113) thence from this point, moving towards western along with Delhi-Ambala Railway Line till the point of old railway fatak (X:77.015090 Y:28.993135) thence from this point, moving towards western along with Delhi-Ambala Railway Line till the shop/house of Shri Dhani Ram (Bengali Sweets House Shop) situated on Old Rohtak Road (X:77.015023, Y:28.991685) thence from this point, moving towards western through Bengali Sweets House lane till the shop of Shri Manoj S/o Shri Ram Lal, Gopal Nagar near Gopal Sabji Wala, thence from this point, moving towards southern through Professor Wali Gali Walking in Biradari Panchayat Chaupal, Shiv Nagar near Shiva School (X:77.012977, Y:28.991271) thence from this point in western direction through Professor Colony lane till The Hindu Education and Charitable Society (Professor Colony) situated in Kakroi Road Dev Nagar (X:77.010154, Y:28.992148) thence from this point through Vivekanand School lane no. 1 till T-point point near Raju Palace Sector 23 Main Road (X:77.002393, Y:28.991804) thence from this point walking in northern direction through Sector 23 Main Road till Chowk of Sector 23 Road going to Sector 23 and Raju Palace (X:77.002510, Y:28.994226) thence from this point Walking towards Gohana Road via Habitat Club Road, till the T-point of Krishna Peda shop located at the junction of Habitat Club on Gohana Road (X:77.002295 Y:28.001813) which is the starting point.

Ward No. 21 :- Starting from the Municipal Corporation boundary near Dev Garden (X:76.980232),Y:29.007308), on Gohana road Road, moving towards the city in the eastern direction on Gohana road Road till the T-point of Krishna Peda shop situated at the junction of Habitat Club on Gohana road Road (X:77.002295 Y:28.001813),, thence from this point moving towards the southern on Habitat Club road towards Mehla Road till the intersection of Mehla Road and Sector 23 Raju Palace road (X:77.002510, Y:28.994226),, thence from this point moving towards the western on Mehla Road till the T-point along with the northern-southern corner of Sector 23 Fire Building on Mehla

Road (X:77.005013, Y:28.984142),, thence from this point going towards Kakroi Road from Sector 23 Outer Road till the T-point of Tirth Chowk Sector 23 Outer Road (X:76.990620, Y:28.987037), thence from this point going towards Bhagat Singh Stadium thence going along with Sector 23 Chowki Road till the T-point of Sector 23 Market Road (X:76.997344, Y:28.986993), till the T-point of Chowki Road of Sector 23 (X:76.998725, Y:28.982298), thence from this point going towards northern on Kakroi Road till the shop of Neeta Devi situated at the T-point of Gali No. 5 on Kakroi Road (X:76.998161, Y:28.981892), thence moving in the eastern direction in this lane till Geeta Devi's house situated at T-point in Dahiya Colony (X:77.000090, Y:28.980037), From this point moving in the southern direction in the lane till the turn in front of Alisha's house (X:76.998039, Y:28.977261),, thence moving in the western direction from this point starting from the lane in front of Satpal Dahiya's house in Dahiya Colony situated in front of Sector 23 Bypass on Kakroi Road (X:76.994120, Y:28.979741),, thence moving in the southern direction from this point till the Municipal Corporation limit situated on Kakroi Road (X:76.983018, Y:28.975137),, thence from this point moving in northern direction along with the Municipal Corporation boundary till Municipal Corporation boundary near Dev Garden on Gohana road Road (X:76.980232, Y:29.007308), which is the starting point.

Ward No. 22 :- Starting from Municipal Corporation boundary near Dev Garden (X:76.980232)Y:29.007308) situated on Gohana Road and moving towards northern along with the Municipal Corporation boundary, crossing Sonipat -Jind Railway Line and reaching the town situated in village Tharru Revenue Up to the Municipal Corporation boundary point (X:76.979115 Y:29.024583), thence from this point moving in the eastern northern direction along with the Municipal Corporation boundary up to the Municipal Corporation boundary point on Delhi-Ambala Railway Line (X:77.013520 Y:29.026959) thereafter from this point going alongwith Delhi Ambala railway line upto railway under pass (X:77.015038 Y:28.993113), thence from this point going to western direction along with Shani Mandir Road, crossing Chotu Ram Chowk till Dev Garden near Municipal Corporation limit situated on Gohana Road (X:76.980232 Y:29.007308), which is the starting point.

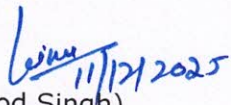

Arun Kumar Gupta,
Additional Chief Secretary to Government, Haryana,
Urban Local Bodies Department.

No. 6/58/2025-4CI

Dated :- 11.12.2025

A copy is forwarded to the Controller, Printing & Stationary Department, Haryana, Chandigarh for publication in the Haryana Government Extraordinary Gazette.

He is requested to supply 25-25 printed copies each of the notification to the Additional Chief Secretary to Government, Haryana, Urban Local Bodies Department/ Director General, Urban Local Bodies, Haryana, Panchkula.




(Vinod Singh)
Superintendent
Urban Local Bodies Department. 

No. 6/58/2025-4CI

Dated :- 11.12.2025

A copy is forwarded to the following for information and necessary action:-

1. Chief Executive Officer, Haryana Parivar Pehchan Authority, Sector-6, Panchkula.
2. Secretary, State Election Commission, Haryana, Panchkula.
3. Commissioner, Rohtak Division, Rohtak.
4. Director General, Urban Local Bodies, Haryana, Panchkula.
5. Director, Census Operations, Haryana.
6. Deputy Commissioner, Sonapat.
7. Commissioner, Municipal Corporation, Sonapat.
8. Mayor, Municipal Corporation, Sonapat.


(Vinod Singh)
Superintendent
Urban Local Bodies Department. 

CC:-

G.M. (IT) (H.Q.) for uploading
the notification on ULB website.

हरियाणा सरकार
शहरी स्थानीय निकाय विभाग
अधिसूचना

दिनांक :- 11 दिसम्बर, 2025

संख्या 6/58/2025-4क I .- हरियाणा नगर निगम वार्ड परिसीमन, 1994 के नियम 9 के अधीन प्रदत्त शक्तियों का प्रयोग करते हुए तथा इस निमित्त पूर्व में जारी सभी आदेशों/अधिसूचनाओं के अधिक्रमण में, हरियाणा के राज्यपाल इसके द्वारा नीचे दी गई अनुसूची में यथा विनिर्दिष्ट **नगर निगम, सोनीपत, जिला-सोनीपत** के वार्डों के परिसीमन हेतु ऐसे व्यक्तियों की जानकारी हेतु प्रकाशित करते हैं, जिनको इससे प्रभावित होने की सम्भावना है।

इसके द्वारा नोटिस दिया जाता है कि इस अधिसूचना के राजपत्र में प्रकाशन की तिथि से सात दिन की अवधि की समाप्ति पर या इसके पश्चात् राज्य सरकार अधिसूचना प्रारूप पर, ऐसे आक्षेपों अथवा सुझावों, यदि कोई हो, सहित जो अतिरिक्त मुख्य सचिव, हरियाणा सरकार, शहरी स्थानीय निकाय विभाग/महानिदेशक, शहरी स्थानीय निकाय विभाग द्वारा **उपायुक्त, सोनीपत** के माध्यम से किसी व्यक्ति से अधिसूचना प्रारूप के सम्बन्ध में इस प्रकार विनिर्दिष्ट अवधि की समाप्ति से पूर्व प्राप्त किए जाएँ, विचार करेगी :-

सीमाओं की अनुसूची

नगर निगम, सोनीपत की सीमाओं की अनुसूची को इससे संलग्न ड्राईंग संख्या एम.सी.एस./2025/एस.पी.एल-1 दिनांक 05.12.2025 में दर्शाई गई सीमाओं के साथ पढ़ा जायेगा।

वार्ड नं० 01 :- अम्बाला को जाने वाली रेलवे लाईन के नजदीक वह बिन्दू (X:77.013367, Y:29.026959) जहाँ से नगर निगम सीमा आरम्भ होती है, से आरम्भ होकर नगर निगम सीमा की उत्तरी सीमा के साथ-2 उस बिन्दू तक जहाँ नगर निगम की सीमा गाँव जाहरी को गोहाना बाई पास से जाने वाले रास्ते को देवडू रैवन्यू एस्टेट की सीमा पर काटती है तक (X:77.035221, Y:29.035297) तत्पश्चात इस बिन्दू से दक्षिण दिशा में गोहाना बाईपास को पार कर गाँव देवडू की सीमा के साथ-2 गाँव देवडू में श्री धज्जे के मकान तक (X:77.035494, Y:29.025413) तत्पश्चात पूर्वी दिशा में सीमा के साथ-2 श्री रघुवीर सैनी पुत्र श्री नेकी राम सैनी के मकान तक (X:77.028593, Y:29.022406) तत्पश्चात इस बिन्दू से दक्षिण दिशा में गाँव देवडू की पूर्वी दिशा में सीमा के उस बिन्दू तक जहाँ यह गाँव देवडू की मेन सड़क का मिलान श्री राजकुमार एवं अन्य के खेतो ऋषिकूल विद्यापीठ के पीछे तक (X:77.027362, Y:29.015122) तत्पश्चात उस बिन्दू तक जहाँ पब्लिक हेल्थ विभाग की पानी की टंकी (X:77.022381, Y:29.009340) तक तत्पश्चात इस बिन्दू से ऋषि कॉलोनी की मेन गली में दक्षिण दिशा की तरफ चलते हुए श्री भीम सैन, औम प्रकाश व राजेन्द्र के मकान तक (X:77.021421, Y:29.006912) तत्पश्चात इस बिन्दू से पश्चिम दिशा में चलते हुए श्रीमति सावित्री देवी पत्नी श्री राजवीर सिंह के मकान तक (X:77.020654,

Y:29.006890) तत्पश्चात इस बिन्दू से उत्तर दिशा में चलते हुए उस बिन्दू तक जहाँ श्री शमशेर सिंह पुत्र श्री अमीलाल का मकान है (X:77.020636, Y:29.008063) तत्पश्चात उस बिन्दू से (गली नं० 5 ऋषि कॉलोनी) की दक्षिणी भुजा के साथ उस बिन्दू तक जहाँ यह कामी रोड़ को मिलती है और जहाँ श्री रोहतास पुत्र श्री भारत सिंह का मकान है (X:77.017911, Y:29.007897) तक तत्पश्चात इस बिन्दू से कामी रोड़ के साथ-2 दक्षिणी दिशा की ओर जाते हुए श्री कृष्ण पुत्र श्री चन्द्रभान के मकान तक (X:77.017940, Y:29.007596) तत्पश्चात इस बिन्दू से पूर्व दिशा में गली में जाते हुए श्रीमति निर्मला देवी पत्नी श्री महाबीर के मकान तक (X:77.019121, Y:29.007684) तत्पश्चात इस बिन्दू से दक्षिणी दिशा में श्रीमति दर्शना देवी पत्नी श्री ईश्वर सिंह सैनी के प्लाट से होते हुए पूर्व दिशा में उस बिन्दू तक जहाँ श्रीमति कमलेश पत्नी श्री नरेश का मकान है (X:77.019475, Y:29.007291) तक तत्पश्चात इस बिन्दू से दक्षिण दिशा में गली की पूर्वी दिशा में चलते हुए उस बिन्दू तक जहाँ श्री गौरव गौतम व श्री साई गौतम का मकान है (X:77.019484, Y:29.005804) तक तत्पश्चात इस बिन्दू से पश्चिम दिशा में उस बिन्दू तक जहाँ यह बाबा धाम के पीछे वाली गली से होते हुए कामी रोड़ को मिलती है (X:77.018497, Y:29.005054) तक तत्पश्चात कामी रोड़ से दक्षिण दिशा में रोड़ के साथ-2 उस बिन्दू तक जहाँ मुरथल अड़्डा पर जगदीश कनफैक्नरी की दुकान स्थित है (X:77.0021188, Y:29.001279) तक तत्पश्चात इस बिन्दू से पश्चिम दिशा में चलते हुए टाली वाले की मिठाई की दुकान से होते हुए जैन मन्दिर की तरफ चलते हुए खारी कुएँ की तरफ श्रीमति वीना पत्नी हरिलाल के मकान तक (X:77.016898, Y:29.002338) तत्पश्चात इस बिन्दू से जैन मन्दिर के पास श्री चेतन राम की धर्मशाला तक (X:77.016832, Y:29.001372) तत्पश्चात इस बिन्दू से पश्चिम दिशा में जैन मन्दिर से खारी कुआँ को जाने वाली गली से श्री ताराचन्द पुत्र श्री लाल चन्द, राज मोहल्ला के मकान (X:77.018100, Y:29.001855) तक जोकि पार्श्व नाथ दीगम्बर जैन मन्दिर के पास स्थित है तत्पश्चात इस बिन्दू से पश्चिम दिशा में लाल दरवाजे को जाने वाली गली से वैश्नवी देवी मन्दिर के सामने श्री अशोक पुत्र श्री रामचन्द्र के मकान (X:77.016102, Y:29.001374) से होते हुए लाल दरवाजे को जाने वाली गली में स्थित वर्मा इलैक्ट्रिकलस दुकान की तरफ चलते हुए पुरखास रोड़ पर स्थित टी प्वाईट बिन्दु पर स्थित माता मन्दिर तक (X:77.014385, Y:29.00749) तत्पश्चात इस बिन्दू से दक्षिणी दिशा की ओर चलते हुए चौक पर स्थित रवि बैंड की दुकान तक (X:77.013800, Y:28.999053) तत्पश्चात इस बिन्दू से पश्चिम दिशा की ओर चलते हुए भीम नगर में स्थित लक्की टेलीकॉम की दुकान तक (X:77.013675, Y:28.999098) तत्पश्चात इस बिन्दू से दक्षिणी दिशा की ओर चलते हुए बबीता के मकान तक (X:77.013241, Y:28.998551) तत्पश्चात इस बिन्दू से दक्षिणी दिशा की ओर चलते हुए दत्ता राम के मकान तक (X:77.013433, Y:28.997952) तत्पश्चात इस बिन्दू से पश्चिम दिशा की ओर चलते हुए अम्बाला को जाने वाली रेलवे लाईन के बिन्दू (X:77.014045, Y:29.028030)

तक, तत्पश्चात इस बिन्दू से पूर्व दिशा की ओर चलते हुए अम्बाला को जाने वाली रेलवे लाईन पर स्थित नगर निगम सीमा बिन्दु (X:77.013367, Y:29.026959) जोकि आरम्भिक बिन्दू है ।

वार्ड नं० 02 :- पुरखास रोड पर स्थित टी प्वाइंट बिन्दु पर माता मन्दिर तक (X:77.014385, Y:29.00749) से आरम्भ होकर लाल दरवाजे को जाने वाली गली में स्थित वर्मा इलैक्ट्रिकलस दुकान की तरफ चलते हुए पश्चिम दिशा में लाल दरवाजे को जाने वाली गली से वैश्नवी देवी मन्दिर के सामने श्री अशोक पुत्र श्री रामचन्द्र के मकान (X:77.016102, Y:29.001374) से होते हुए पूर्वी दिशा चलते हुए में जैन मन्दिर से खारी कुएँ को जाने वाली गली से श्री ताराचन्द्र पुत्र श्री लाल चन्द, के मकान तक (X:77.018100, Y:29.001855) तक जोकि पार्श्व नाथ दीगम्बर जैन मन्दिर के पास स्थित है तत्पश्चात इस बिन्दू से उत्तर की ओर गली से चलते खारी कुएँ से होते हुए जैन मन्दिर के पास श्री चेतन राम की धर्मशाला तक (X:77.016832, Y:29.001372) इस बिन्दू से पश्चिम दिशा में चलते हुए जैन मन्दिर गली से होते हुए तत्पश्चात इस बिन्दू से पूर्व दिशा में गली में चलते हुए टाली वाले की मिठाई की दुकान से होते हुए उस बिन्दू तक जहाँ मुरथल अड्डा पर जगदीश कनैफ़शनरी की दुकान स्थित है (X:77.0021188, Y:29.001279) तक तत्पश्चात इस बिन्दू से मुरथल रोड पर पूर्व दिशा में चलते हुए ड्रेन नं० 6 तक (X:77.023992, Y:29.002270) तत्पश्चात इस बिन्दू से ड्रेन नं० 6 के साथ-2 उस बिन्दू तक जहाँ ड्रेन नं० 6 बाबा तराना रोड की पुलिया पर श्री मनोज कुमार पुत्र श्री धर्मपाल का मकान स्थित है (X:77.024866, Y:28.996417) तक तत्पश्चात इस बिन्दू से चलते हुए पश्चिम दिशा में चलते हुए राधे श्याम गारमेन्ट्स की दुकान तक (X:77.022385 Y:28.995397) तक तत्पश्चात इस बिन्दू से उत्तर दिशा में चलते हुए कपडा मर्किट गली की जगदम्बा मैन्स वियर की दुकान तक (X:77.020073, Y:28.996909) तत्पश्चात इस बिन्दू से दक्षिण दिशा में चलते हुए मोहल्ला कलां की राम गली में स्थित रमेश कुमार की दुकान तक (X:77.019958 Y:28.996812) तत्पश्चात इस बिन्दू से पश्चिम दिशा में चलते हुए राम गली में स्थित सौरभ की दुकान तक (X:77.18893, Y:28.997111) तत्पश्चात इस बिन्दू से दक्षिण पश्चिमी दिशा में चलते हुए जमालपुरा में स्थित देवेन्द्र के मकान तक (X:77.018600, Y:28.997016) तत्पश्चात इस बिन्दू से दक्षिण दिशा में चलते हुए गुरुद्वारा रोड पर स्थित वासुदेव की दुकान तक (X:77.018034, Y:28.996125) तत्पश्चात इस बिन्दू से शनि मन्दिर को जाने वाली गुरुद्वारा रोड से होते हुए दयाल चौक पर स्थित रवि बैन्ड की दुकान तक (X:77.013800, Y:28.999053) तत्पश्चात इस बिन्दू से उत्तर दिशा में चलते हुए पुरखास रोड पर स्थित टी प्वाइंट बिन्दु पर माता मन्दिर तक (X:77.014385, Y:29.00749), जोकि आरम्भिक बिन्दू है।

वार्ड नं० 03 :- मुरथल रोड पर स्थित ड्रेन नं० 6 के उत्तरी पूर्वी कोने (X:77.023992, Y:29.002270) से आरम्भ होकर मुरथल रोड के साथ-2 पूर्व की ओर मुरथल रोड पर अग्रसैन चौक तक (X:77.033390, Y:29.005960), तत्पश्चात अग्रसैन चौक, मुरथल रोड से दक्षिण की ओर

सैक्टर 14, 15 की डिवाइडिंग रोड से होते हुए सैक्टर 12, 14 व 15 के कोने पर स्थित सिविल अस्पताल के उत्तरी पूर्वी कोने तक (X:77.036979, Y:28.992839), तत्पश्चात इस बिन्दू से सैक्टर 14 की दक्षिणी सीमा के साथ-2 भारत होस्पिटल वाली वाली सड़क से होते हुए विवेकानन्द चौक तक, तत्पश्चात इस बिन्दु से पश्चिमी दिशा में दिल्ली रोड के साथ साथ चलते हुए दिल्ली राड पर स्थित कृपाल एयरकण्डशीनर की दुकान तक (X:77.029574 Y:28.994152), तत्पश्चात इस बिन्दु से पूर्व दिशा में चलते हुए हुड्डा पार्क की चारदीवारी के साथ स्थित कालु राम के मकान तक (X:77.030518 Y:28.993938), तत्पश्चात इस बिन्दु से उत्तर दिशा में हुड्डा पार्क की चारदीवारी के साथ चलते हुए प्रताप के मकान तक (X:77.030956 Y:28.994735), तत्पश्चात इस बिन्दु से उत्तर दिशा में चलते हुए हुड्डा पार्क के पश्चिमी दक्षिणी कोने तक तत्पश्चात इस बिन्दु से पश्चिम दिशा में चलते हुए भोला के मकान तक (X:77.029855 Y:28.995168), तत्पश्चात इस बिन्दु से पश्चिम दिशा में गली में चलते हुए दिल्ली कैम्प में स्थित वन्ती देवी के मकान तक (X:77.029118 Y:28.995299), तत्पश्चात इस बिन्दु से पश्चिम दिशा में चलते हुए दिल्ली रोड पर स्थित ओम हॉस्पिटल तक (X:77.028769 Y:28.994273), तत्पश्चात इस बिन्दू से बहालगढ़ रोड पर पश्चिम दिशा में सड़क के साथ-2 उस बिन्दू तक जहाँ ड्रेन नं० 6 बहालगढ़ रोड पर बाबा भरतू शाह कबीर आश्रम के साथ स्थित है (X:77.025616, Y:28.994638) तत्पश्चात ड्रेन नं० 6 की पश्चिमी भुजा के साथ-2 उत्तर दिशा में चलते हुए उस बिन्दू तक जहाँ ड्रेन नं० 6 का उत्तरी पूर्वी कोना (X:77.023992, Y:29.002270) पर स्थित है एवं जोकि आरम्भिक बिन्दु है ।

वार्ड नं० 04 :- मुखल रोड पर स्थित अग्रसैन चौक (X:77.033390, Y:29.005960) से आरम्भ होकर मुखल रोड पर पूर्वी दिशा में मैन रोड के साथ-2 आदित्य गार्डन के सामने श्री जितेन्द्र पुत्र श्री अमर सिंह के राजीव कॉलोनी वाले प्लॉट तक (X:77.040368, Y:29.009909) तत्पश्चात इस बिन्दू से दक्षिण-पूर्व दिशा में चलते हुए श्रीमति रितू पत्नी श्री देवेन्द्र के मकान तक (X:77.041433, Y:29.009692) तत्पश्चात इस बिन्दू से दक्षिण दिशा में राजीव कॉलोनी वाली गली से चलते हुए श्री टेक राम के प्लॉट तक (X:77.041133, Y:29.007478) तत्पश्चात इस बिन्दू से उत्तर पूर्वी दिशा में चलते हुए मकान नं० 64, सैक्टर 15 तक (X:77.041724, Y:29.007604) तत्पश्चात इस बिन्दू से दक्षिण दिशा में चलते हुए मकान नं० 1170 ओमवति सैक्टर 15 के मकान तक (X:77.042112, Y:29.006876) तत्पश्चात इस बिन्दू से दक्षिण दिशा में सैक्टर-15 के आउटर रोड के साथ-2 उस बिन्दू तक जहाँ मकान नं० 1234 सैक्टर 12 स्थित है (X:77.047605, Y:28.988030) तत्पश्चात इस बिन्दू से पश्चिम को चलते हुए श्री सुरज देव यादव पुत्र श्री गोरख चौधरी के श्रीनगर कॉलोनी वाले मकान तक (X:77.042278, Y:28.986856) तत्पश्चात इस बिन्दू से उत्तर पश्चिमी दिशा में चलते हुए उस बिन्दू तक जहाँ यह गली ई०सी०ई० फैक्टरी की चार दीवारी से मिलती है (X:77.041622, Y:28.987308) तत्पश्चात इस बिन्दू से ई०सी०ई० फैक्टरी की चार दीवारी के उस बिन्दू तक जहाँ

यह चार दीवारी बहालगढ़ (दिल्ली रोड) रोड़ पर मिलती है (X:77.040827, Y:28.986610), तत्पश्चात इस बिन्दू से पश्चिमी दिशा में बहालगढ़ रोड़ के साथ-2 महाराणा प्रताप चौक तक (X:77.037383, Y:28.988727) तत्पश्चात इस बिन्दु से पश्चिमी दिशा में दिल्ली रोड़ के साथ-2 चलते हुए विवेकानन्द चौक तक (X:77.032687, Y:28.991955) तत्पश्चात इस बिन्दु से पूर्व दिशा में सैक्टर 14 आउटर रोड़ पर चलते हुए सैक्टर 14, 15 डिवाइडिंग रोड़ पर स्थित चौक एवं सिविल अस्पताल के उत्तर पूर्वी कोने तक, तत्पश्चात इस बिन्दु से सैक्टर 14-15 डिवाइडिंग रोड़ के साथ-2 उस बिन्दू तक जहाँ मुरथल रोड़ पर अग्रसैन चौक (X:77.033390, Y:29.005960) स्थित है एवं जोकि आरम्भिक बिन्दू है ।

वार्ड नं० 05 :- नगर निगम की सीमा गाँव जाहरी को गोहाना बाई पास से जाने वाले रास्ते को देवडू रैवन्यू एस्टेट की सीमा पर काटती है (X:77.035221, Y:29.035297) से आरम्भ होकर नगर निगम की उत्तर पूर्वी सीमा के साथ-2 उस बिन्दू तक जहाँ मुरथल रोड़ से आने वाले रजवाहे एवं नगर निगम की सीमा का मिलान है (X:77.052637, Y:29.037166) तत्पश्चात इस बिन्दू से रजवाहे के साथ-2 दक्षिण दिशा की तरफ चलते हुए उस बिन्दू तक जहाँ यह रजवाहा मुरथल रोड़ पर टकराता है (X:77.052569, Y:29.016379) तक तत्पश्चात इस बिन्दू से पश्चिमी दिशा में मुरथल रोड़ के साथ-2 चलते हुए मुरथल अड्डे तक (X:77.021198, Y:29.001393) तत्पश्चात इस बिन्दू से कामी रोड़ पर उत्तर दिशा में चलते हुए 5 पीर तक (X:77.019818, Y:29.002871) तत्पश्चात इस बिन्दू से उत्तर दिशा में कामी रोड़ पर स्थित बाबा धाम की पिछली भुजा तक (X:77.018497, Y:29.005054) तत्पश्चात बाबा धाम के पिछे से ऋषि कॉलोनी को जाने वाली गली से होते हुए श्री गौरव गौतम व श्री साई गौतम के मकान तक (X:77.019484, Y:29.005804) तत्पश्चात इस बिन्दु से उत्तर दिशा में चलते हुए श्रीमति कमलेश पत्नी श्री रमेश के मकान तक (X:77.019475, Y:29.007291) तत्पश्चात इस बिन्दु से पश्चिम दिशा में चलते हुए श्रीमति दर्शना देवी पत्नी श्री ईश्वर सिंह के प्लाट तक (X:77.019169, Y:29.007277) तत्पश्चात इस बिन्दु से उत्तर दिशा में चलते हुए श्रीमति निर्मला देवी पत्नी श्री महावीर के मकान तक (X:77.019121, Y:29.007684) तत्पश्चात इस बिन्दु से पश्चिम दिशा में चलते हुए कामी रोड़ पर स्थित श्री कृष्ण पुत्र श्री चन्द्र भान के मकान तक (X:77.017940, Y:29.007596) तत्पश्चात इस बिन्दु से उत्तर दिशा में कामी रोड़ के साथ-2 श्री रोहतास पुत्र श्री भारत सिंह गली नं० 5 ऋषि कॉलोनी के मकान तक (X:77.017911, Y:29.007897) तत्पश्चात इस बिन्दु से पूर्व दिशा में गली नं० 5 में से चलते हुए श्री शमशेर सिंह पुत्र श्री अमीलाल के मकान तक (X:77.020636, Y:29.008063) तत्पश्चात इस बिन्दु से दक्षिण दिशा में चलते हुए श्रीमति सावित्री देवी पत्नी श्री राजबीर सिंह के मकान तक (X:77.020654, Y:29.006890) तत्पश्चात इस बिन्दु से पूर्व दिशा में चलते हुए ऋषि कॉलोनी की मैन गली में स्थित श्री भीम सैन, श्री औम प्रकाश व श्री राजेन्द्र के मकान तक (X:77.021421, Y:29.006912)

तत्पश्चात इस बिन्दु से ऋषि कॉलोनी की मैन गली में उत्तर दिशा की तरफ चलते हुए जन स्वास्थ्य विभाग की पानी की टंकी तक (X:77.022381, Y:29.009340) तत्पश्चात इस बिन्दु से ड्रेन नं० 6 को पार करते हुए उस बिन्दु तक श्री राजकुमार एवं अन्य के खेतों ऋषिकूल विद्यापीठ के पीछे तक (X:77.027362, Y:29.015122) तत्पश्चात इस बिन्दु से उत्तर दिशा में चलते हुए श्री रघुवीर सैनी पुत्र श्री निकी राम सैनी के मकान तक (X:77.028593, Y:29.022406) तत्पश्चात इस बिन्दु से उत्तर दिशा की तरफ चलते हुए गाँव देवडू में श्री धज्जे के मकान तक (X:77.035494, Y:29.025413) तत्पश्चात इस बिन्दु से उत्तरी दिशा में चलते हुए गोहाना बाईपास को पार कर गाँव देवडू की सीमा के साथ-2 उस बिन्दु तक जहाँ यह नगर निगम की सीमा, गाँव जाहरी को गोहाना बाई पास से जाने वाले रास्ते को देवडू रैव्यू एस्टेट की सीमा पर काटती है (X:77.035221, Y:29.035297) तक जोकि आरम्भिक बिन्दु है ।

वार्ड नं० 06 :- नगर निगम की उत्तर पूर्वी सीमा के साथ-2 उस बिन्दु जहाँ मुरथल रोड़ से आने वाले रजवाहे एवं नगर निगम की सीमा का मिलान है (X:77.052637, Y:29.037166) से आरम्भ होकर नगर निगम की सीमा के साथ-2 उत्तरी भुजा के साथ-2 उस बिन्दु तक जहाँ पर श्री जय सिंह का मकान पीछे 51 माईलस स्टोन बिल्डिंग स्थित है (X:77.065918, Y:29.047660) तक तत्पश्चात इस बिन्दु से जी०टी० रोड़ के समानान्तर उत्तरी दिशा में पानीपत की तरफ चलते हुए गाँव भिगान को जाने वाले रास्ते जोकि हवेली होटल के पीछे स्थित है तक (X:77.058992, Y:29.068796) तत्पश्चात इस बिन्दु से पूर्व दिशा में सड़क के साथ-2 जी०टी० रोड़ को पार कर गाँव धतूरी को जाने वाले रास्ते पर नगर निगम की सीमा तक (X:77.063912, Y:29.069172) तत्पश्चात इस बिन्दु से जी०टी० रोड़ के समानान्तर दक्षिण दिशा में दिल्ली की तरफ नगर निगम सीमा के साथ-2 मुरथल रोड़ को पार कर चलते हुए गाँव कुमासपुर रैव्यू में नगर निगम की सीमा तक (X:77.083498, Y:29.000387) तत्पश्चात इस बिन्दु से पश्चिम दिशा में चलते हुए जी०टी० रोड़ पर स्थित चौधरी भीम सिंह धर्मशाला तक (X:77.081323, Y:29.000404) तत्पश्चात इस बिन्दु से जी०टी० रोड़ पर उत्तरी दिशा में चलते हुए सैक्टर 8-19 के मोड़ तक (X:77.080609, Y:29.002869) जोकि सीधी गाँव गढ़ शहजानपुर को जाती है (X:77.059364, Y:28.997863) तक तत्पश्चात इस बिन्दु से दक्षिण पश्चिम दिशा में गाँव फाजिलपुर को जाने वाली सड़क के साथ-2 उस बिन्दु तक जहाँ श्री प्रवीन व विकास का मकान गाँव फाजिलपुर सैक्टर 12 व 15 डिवाइडिंग रोड़ के समीप स्थित है (X:77.049590, Y:28.983527) तत्पश्चात इस बिन्दु से पश्चिम दिशा में चलते हुए उस बिन्दु तक जहाँ यह सैक्टर 12 व 15 आउटर रोड़ से मिलती है (X:77.048994, Y:28.983396) तत्पश्चात इस बिन्दु से उत्तर दिशा में सैक्टर 12 व 15 आउटर रोड़ के साथ-2 उस बिन्दु तक श्रीमति ओमवती, मकान नं० 1170, सैक्टर 15 का मकान स्थित है (X:77.042112, Y:29.006876) तत्पश्चात इस बिन्दु से उत्तरी दिशा में चलते हुए मकान नं० 64, सैक्टर 15 तक

(X:77.041724, Y:29.007604) तत्पश्चात् इस बिन्दु से पश्चिम दिशा में चलते हुए श्री टेक राम के प्लॉट तक (X:77.041133, Y:29.007478) तत्पश्चात् इस बिन्दु से उत्तर दिशा में चलते हुए श्रीमति रितू पत्नी श्री देवेन्द्र के मकान तक (X:77.041433, Y:29.009692) तत्पश्चात् इस बिन्दु से उत्तर पश्चिम दिशा में चलते हुए आदित्य गार्डन के सामने श्री जितेन्द्र पुत्र श्री अमर सिंह के राजीव कॉलोनी वाले प्लॉट तक (X:77.040368, Y:29.009909) तत्पश्चात् इस बिन्दु से मुरथल रोड़ पर पूर्व दिशा की तरफ चलते हुए पूर्व दिशा में गाँव देवडू का रजवाहा है एवं मुरथल रोड़ का मिलान है (X:77.052569, Y:29.016379) तत्पश्चात् इस बिन्दु से रजवाहे के साथ-2 उत्तरी दिशा में गोहाना बाई-पास को पार कर उस बिन्दु तक जहाँ नगर निगम की सीमा है (X:77.052637, Y:29.037166) तक जोकि आरम्भिक बिन्दु है ।

वार्ड नं० 07 :- बहालगढ़ (दिल्ली रोड़) पर स्थित राज फिलिंग स्टेशन से आरम्भ होकर (X:77.047590, Y:28.981069) इस बिन्दु से गाँव फाजिलपुर को जाने वाली सड़क के साथ-2 उत्तर दिशा में गाँव फाजिलपुर के श्री प्रवीन व श्री विकास के मकान तक (X:77.049590, Y:28.983527) तत्पश्चात् इस बिन्दु से गाँव फाजिलपुर से उत्तर दिशा में सड़क के साथ-2 उस बिन्दु तक जहाँ गढ़ शहजानपुर व सैक्टर 10 की उस सड़क से मिलता है जो जी०टी० रोड़ से आती है (X:77.059364, Y:28.997863) तत्पश्चात् इस बिन्दु से हुड्डा सड़क के साथ-2 पूर्व दिशा में चलते हुए जी०टी० रोड़ पर स्थित टी० प्वाइंट सैक्टर 8 व 19 तक (X:77.080609, Y:29.002869) तत्पश्चात् इस बिन्दु से जी०टी० रोड़ के साथ-2 दिल्ली की तरफ चलते हुए चौधरी भीम सिंह धर्मशाला सैक्टर 8 तक (X:77.081323, Y:29.000404) तत्पश्चात् इस बिन्दु गाँव कुमासपुर को जाने वाली सड़क के साथ-2 पूर्व दिशा में चलते हुए उस बिन्दु तक जहाँ नगर निगम सीमा एवं गाँव कुमासपुर रैवेन्यू का मिलान है (X:77.083498, Y:29.000387) तत्पश्चात् इस बिन्दु से दक्षिण दिशा में पर स्थित गाँव कुमासपुर में स्थित श्रीमति बिमला पत्नी श्री रामफूल के प्लॉट तक (X:77.086800, Y:28.988924) तत्पश्चात् इस बिन्दु से पश्चिमी दिशा में नगर निगम सीमा के साथ-2 जी०टी० रोड़ पर स्थित नगर निगम की सीमा तक (X:77.084938, Y:28.988874) तत्पश्चात् नगर निगम सीमा के साथ-2 गाँव दीपालपुर से बहालगढ़ को आने वाली सड़क एवं मेरठ रोड़ का बहालगढ़ रैवेन्यू में स्थित नगर निगम सीमा बिन्दु तक है (X:77.096303, Y:28.959519), तत्पश्चात् इस बिन्दु से बहालगढ़ गाँव में स्थित पूजा मनी टासफर की दुकान से होते हुए बहालगढ़ रैवेन्यू में नगर निगम सीमा पर स्थित श्री रमेश चन्द्र पुत्र सरिया राम के मकान तक (X:77.094857, Y:28.958986), तत्पश्चात् इस बिन्दु से दक्षिण दिशा में बहालगढ़ रैवेन्यू में नगर निगम सीमा के साथ साथ चलते हुए श्री रामेश्वर दास पुत्र श्री रामकिशन के मकान तक (X:77.094521, Y:28.959048) तत्पश्चात् इस बिन्दु से दक्षिण दिशा में बहालगढ़ रैवेन्यू में नगर निगम सीमा के साथ साथ चलते हुए श्री देवेन्द्र पुत्र श्री सत्य देव श्री सिदया के मकान तक (X:77.094516, Y:28.958377) तत्पश्चात् इस बिन्दु से

पश्चिम दिशा में नगर निगम सीमा के साथ साथ चलते हुए गांव बहालगढ के पार्क तक (X:77.093498, Y:28.958508) तत्पश्चात इस बिन्दू से दक्षिण दिशा में नगर निगम सीमा के साथ साथ चलते हुए गांव बहालगढ के बाल्मिकी मन्दिर तक (X:77.094120 Y:28.956509) तत्पश्चात इस बिन्दू से एन0 एच0 44 पार कर एच पी पेट्रोल पम्प के साथ स्थित गांव राठधना को जाने वाली सड़क पर ज्यूपिटर लेमेनिटेर्स प्राईवेट लिमिटेड फैक्ट्री चौक तक (X:77.083503 Y:28.956350) तत्पश्चात इस बिन्दू उत्तर दिशा में चलते हुए सूरज भान के मकान के उत्तर पश्चिमी कोनों तक (X:77.083503 Y:28.956350) तत्पश्चात इस बिन्दू उत्तर दिशा में चलते हुए सूरज भान के मकान के पश्चिमी उत्तर कोनों तक (X:77.082586 Y:28.959001) तत्पश्चात इस बिन्दू पूर्व दिशा में चलते हुए कृष्ण के मकान के पश्चिमी दक्षिणी कोने तक (X:77.083164 Y:28.958981) तत्पश्चात इस बिन्दू उत्तर दिशा में चलते हुए सन्दीप के मकान के पूर्वी दक्षिणी कोनों तक (X:77.083244 Y:28.960072) तत्पश्चात इस बिन्दू से पश्चिम दिशा में चलते हुए जोगिन्द्र के मकान के पश्चिमी दक्षिणी कोनों तक (X:77.082750 Y:28.960058) तत्पश्चात इस बिन्दू से उत्तर दिशा में चलते हुए मुन्नी के मकान के उत्तर पश्चिमी कोनों तक (X:77.080779 Y:28.961163) तत्पश्चात इस बिन्दू से पूर्व दिशा में चलते हुए अमरजीत के मकान के उत्तर पश्चिमी कोने तक (X:77.084383 Y:28.961132) तत्पश्चात इस बिन्दू से उत्तर दिशा में चलते हुए दिल्ली रोड पर टी प्वाइंट पर स्थित राम अवतार गर्ग की फैक्ट्री के उत्तर पूर्वी कोनों तक (X:77.085840 Y:28.965177) तत्पश्चात इस बिन्दू से पश्चिम दिशा में सोनीपत शहर को जाने वाली सड़क से चलते हुए उस बिन्दु तक जहाँ राज फिलिंग स्टेशन स्थित है (X:77.047590, Y:28.981069) जोकि आरम्भिक बिन्दु है ।

वार्ड नं० 08 :- बहालगढ रोड पर स्थित फिम्स हस्पताल के पास स्थित रजवाहे पर काली माता मंदिर (X:77.068422, Y:28.973158) से उत्तर दिशा में चलते हुए दिल्ली रोड पर टी प्वाइंट पर स्थित राम अवतार गर्ग की फैक्ट्री के उत्तर पूर्वी कोनों तक (X:77.085840 Y:28.965177) तत्पश्चात इस बिन्दू से दक्षिण दिशा में चलते हुए अमरजीत के मकान के उत्तर पश्चिमी कोने तक (X:77.084383 Y:28.961132) तत्पश्चात इस बिन्दू से पश्चिम दिशा में चलते हुए मुन्नी के मकान के उत्तर पश्चिमी कोनों तक (X:77.080779 Y:28.961163) तत्पश्चात इस बिन्दू से दक्षिण दिशा में चलते हुए जोगिन्द्र के मकान के पश्चिमी दक्षिणी कोनों तक (X:77.082750 Y:28.960058) तत्पश्चात इस बिन्दू पूर्व दिशा में चलते हुए सन्दीप के मकान के पूर्वी दक्षिणी कोनों तक (X:77.083244 Y:28.960072) तत्पश्चात इस बिन्दू दक्षिण दिशा में चलते हुए कृष्ण के मकान के पश्चिमी दक्षिणी कोने तक (X:77.083164 Y:28.958981) तत्पश्चात इस बिन्दू पश्चिम दिशा में चलते हुए सूरज भान के मकान के पश्चिमी उत्तर कोनों तक (X:77.083503 Y:28.956350) तत्पश्चात इस बिन्दू से दक्षिण दिशा में चलते हुए गांव राठधना को जाने वाली सड़क पर ज्यूपिटर लेमेनिटेर्स प्राईवेट लिमिटेड फैक्ट्री चौक तक (X:77.083503 Y:28.956350) तत्पश्चात इस बिन्दू से एन0 एच0 44 की तरफ पूर्व दिशा में

चलते हुए एच पी पेट्रोल पम्प के साथ स्थित गांव राठधना से आने वाली सड़क को पार कर बहालगढ गाँव बाल्मिकी मन्दिर तक (X:77.094120, Y:28.956509) तत्पश्चात इस बिन्दू से नगर निगम सीमा के साथ-साथ दक्षिण पूर्व दिशा में चलते हुए राजीव गांधी एजुकेशन सोसाईटी के पीछे नगर निगम सीमा तक (X:77.109235, Y:28.952592) तत्पश्चात इस बिन्दु से नगर निगम सीमा के साथ-2 गाँव असावरपुर में फिरनी पर स्थित श्री शमशेर सिंह पुत्र श्री पाले राम के मकान तक (X:77.109087, Y:28.944376) तत्पश्चात इस बिन्दु से पश्चिम दिशा में नगर निगम एवं गाँव असावरपुर फिरनी के साथ-2 चलते हुए श्री आजाद सिंह पुत्र श्री ख्याली राम के मकान तक (X:77.103751, Y:28.944532) तत्पश्चात इस बिन्दु से दक्षिण दिशा में नगर निगम सीमा के साथ-2 चलते हुए श्री राजकुमार पुत्र स्व० श्री अत्तर सिंह के मकान तक (X:77.104563, Y:28.941725) तत्पश्चात इस बिन्दु से पूर्व दिशा में नगर निगम सीमा के साथ-2 चलते हुए श्री धर्मबीर पुत्र श्री रामफल के मकान तक (X:77.108364, Y:28.941672) तत्पश्चात इस बिन्दु से नगर निगम सीमा के साथ-2 दक्षिण दिशा में चलते हुए श्री मेहर सिंह पुत्र श्री चन्द्र के मकान तक (X:77.108342, Y:28.941170) तत्पश्चात इस बिन्दु से पूर्व दिशा में नगर निगम सीमा के साथ-2 चलते हुए (X:77.111093, Y:28.941131) तत्पश्चात इस बिन्दु से दक्षिण-पूर्व दिशा में नगर निगम सीमा के साथ-2 चलते हुए (X:77.113057, Y:28.939470) तत्पश्चात इस बिन्दु से नगर निगम सीमा के साथ-2 चलते हुए मोती लाल स्पोर्ट्स स्कूल के पिछे उस सड़क तक जो गाँव सेवली को जाती है (X:77.114254, Y:28.926006) तत्पश्चात इस बिन्दु से इस सड़क एवं नगर निगम सीमा के साथ-2 पश्चिम दिशा में चलते हुए जी०टी० रोड पर स्थित बीसवां मील चौक (X:77.102893, Y:28.924066) तक, तत्पश्चात इस बिन्दू से पश्चिम दिशा में जठेड़ी रोड़ के साथ-साथ चलते हुए बरोटा चौकी वाले चौक (X:77.062589, Y:28.920243) तक, तत्पश्चात इस रोड से नरेला रोड के साथ-2 सोनीपत की तरफ चलते हुए 334 बी वाले अडर पास से होते हुए गांव राठधाना को जाने वाले टी०पवाईट बिन्दू (X:77.049204, Y:28.942340) तक, तत्पश्चात इस बिन्दू से राठधना गांव की तरफ हरसाणा कलां कैनल को पार कर गाँव राठधाना में स्थित सरोज, नरेश गौड़ के मकान तक, तत्पश्चात श्री रामकिशन पुत्र श्री लाल चन्द के मकान तक (X:77.057600, Y:28.947254) तत्पश्चात इस बिन्दु से उत्तर दिशा में श्री समय सिंह पुत्र श्री न्यादर सिंह के मकान तक (X:77.058455, Y:28.948855) तत्पश्चात इस बिन्दु से पूर्व दिशा में चलते हुए श्री राजबीर पुत्र श्री बलबीर सिंह के मकान तक (X:77.060644, Y:28.949787) तत्पश्चात इस बिन्दु से दक्षिण दिशा में चलते हुए श्री बालकिशन पुत्र श्री भीम सिंह के मकान तक (X:77.060956, Y:28.948820) तत्पश्चात इस बिन्दु से पूर्व दिशा में चलते हुए श्री राजेश पुत्र श्री प्रदीप के मकान तक (X:77.061798, Y:28.948835) तत्पश्चात इस बिन्दु से उत्तर पूर्व दिशा में चलते हुए गाँव राठधाना में स्थित श्री सुधीर पुत्र श्री स्व० दलेल सिंह के मकान तक (X:77.063069, Y:28.950493)

तत्पश्चात् इस बिन्दु से उत्तर दिशा में चलते हुए श्री दारा सिंह पुत्र श्री मनसा राम के मकान तक (X:77.062627, Y:28.952599) तत्पश्चात् इस बिन्दु से गाँव जौशी जाट की तरफ जाने वाली सड़क से पूर्व दिशा में चलते हुए हुडडा सैक्टर-32 डबल रोड पर स्थित चौक (X:77.067915, Y:28.954215) को पार कर लिवासपुर/बहालगढ इंडस्टीयल एरिया को जाने वाली सड़क पर पूर्व दिशा में चलते हुए डेन ब्लाक कंपनी के सामने स्थित शिव ढाबा टी0 पवाईट बिन्दू (X:77.079322, Y:28.956391) तक तत्पश्चात् इस बिन्दू से उत्तर दिशा में सड़क/रजवाहे के साथ-2 चलते हुए बहालगढ रोड पर स्थित फिम्स हस्पताल के पास स्थित रजवाहे पर काली माता मंदिर (X:77.068422, Y:28.973158) तक, जोकि आरम्भिक बिन्दू है।

वार्ड नं० 9 :- राजकीय बहुतकनीकी संस्थान की दक्षिण पश्चिमी भूजा से आरम्भ होकर (X:77.032085, Y:28.972420), लिटल एन्जेल स्कूल वाली से होते हुए पूर्व दिशा में ड्रेन न०. 6 तक (X:77.040019, Y:28.978435) तक तत्पश्चात् इस बिन्दू से पूर्व दिशा में चलते हुए ड्रेन न०.6 के बिन्दू (X:77.041722, Y:28.970350) तक, तत्पश्चात् इस बिन्दू से ड्रेन न०. 6 की पुलिया को पार कर राठधाना को जाने वाले कच्चे रास्ते पर मिलने वाले टी0पवाईट बिन्दू (X:77.041788, Y:28.970318) तत्पश्चात् इस बिन्दू से मेप्सको सोसाईटी को जाने वाले हुडडा के डबल वाले टी0पवाईट (X:77.042534, Y:28.96947) तक, तत्पश्चात् इस बिन्दू से हुडडा डबल रोड के साथ-2 पूर्व दिशा में चलते हुए वी0एस0पी0के0 स्कूल को जाने वाली सड़क के मिलान टी0पवाईट बिन्दू (X:77.045725, Y:28.971496) तक, तत्पश्चात् इस बिन्दू से वी0एस0पी0के0 स्कूल वाली सड़क से होते हुए अशोका ग्रीन सोसाईटी वाली सड़क के मिलान टी0पवाईट बिन्दू (X:77.058137, Y:28.957665) तक, तत्पश्चात् इस बिन्दू से पूर्व दिशा में सड़क के साथ-2 चलते हुए फिम्स हस्पताल को जाने वाली सड़क के चौक (X:77.059639, Y:28.958043) तक, तत्पश्चात् इस बिन्दू से गांव राठधाना से फिम्स हस्पताल को जाने वाली सड़क से उत्तर दिशा में चलते हुए बहालगढ रोड पर स्थित प्राईम मेक्स हस्पताल की उत्तर पूर्वी सीमा पर स्थित गांव राठधाना की तरफ जाने वाली सड़क की टी-पवाईट (X:77.067653, Y:28.973254) तक, तत्पश्चात् इस बिन्दू से बहालगढ रोड पर पूर्व दिशा में चलते हुए फिम्स हस्पताल से आगे काली माता मंदिर के पास रजवाहे (X:77.068422, Y:28.973158) तक, तत्पश्चात् इस बिन्दू से रजवाहा/सड़क के साथ-2 दक्षिण दिशा में चलते हुए लिवासपुर/बहालगढ इंडस्टीयल एरिया वाली सड़क पर डेन ब्लाक कंपनी के सामने स्थित शिव ढाबा टी0 पवाईट बिन्दू (X:77.079322, Y:28.956391) तक, तत्पश्चात् इस बिन्दू से गांव राठधाना की तरफ चलते हुए हुडडा रोड चौक पार कर (X:77.067915, Y:28.954215) श्री दारा सिंह पुत्र श्री मनसा राम के मकान तक (X:77.062627, Y:28.952599), तत्पश्चात् इस बिन्दू से दक्षिण दिशा में चलते हुए गाँव राठधाना में स्थित श्री सुधीर पुत्र श्री स्व० दलेल सिंह के मकान तक (X:77.063069, Y:28.950493), तत्पश्चात् इस बिन्दू से दक्षिण पश्चिम दिशा में चलते हुए श्री राजेश पुत्र श्री प्रदीप के

मकान तक (X:77.061798, Y:28.948835), तत्पश्चात इस बिन्दु से पश्चिम दिशा में चलते हुए श्री बालकिशन पुत्र श्री भीम सिंह के मकान तक (X:77.060956, Y:28.948820) तत्पश्चात इस बिन्दु से उत्तर दिशा में चलते हुए श्री राजबीर पुत्र श्री बलबीर सिंह के मकान तक (X:77.060644, Y:28.949787) तत्पश्चात इस बिन्दु से पश्चिम दिशा में चलते हुए श्री समय सिंह पुत्र श्री न्यादर सिंह के मकान तक (X:77.058455, Y:28.948855) तत्पश्चात इस बिन्दु से दक्षिण दिशा में श्री रामकिशन पुत्र श्री लाल चन्द के मकान तक (X:77.057600, Y:28.947254), तत्पश्चात इस बिन्दु से पूर्वोत्तर दिशा में सड़क के साथ-साथ चलते हुए गाँव राठधाना में स्थित सरोज, नरेश गौड़ के मकान तक तत्पश्चात इस बिन्दु से दक्षिण पूर्व दिशा में हरसाणा कलां कैनाल की तरफ चलते हुए नरेला रोड पर मिलने वाले टी0पवाईट बिन्दु (X:77.049204, Y:28.942340) तक, तत्पश्चात इस बिन्दु से नरेला की तरफ सड़क के साथ-2 दक्षिण दिशा में चलते हुए गाँव जगदीशपुर रिवेन्यू सीमा के साथ-2 चलते हुए दिल्ली अंबाला रेलवे लाईन के पास स्थित नगर निगम सीमा तक (X:77.052333, Y:28.916543) तक, तत्पश्चात इस बिन्दु से नगर निगम सीमा के साथ-2 उत्तर दिशा में चलते हुए नरेला रोड पर स्थित राजकीय बहुतकनीकी संस्थान की दक्षिण पश्चिमी भूजा तक (X:77.032085, Y:28.972420), जोकि आरम्भिक बिन्दु है।

वार्ड नं० 10 :- रोहतक रोड पर स्थित विश्वकर्मा चौक से आरंभ होकर (X:77.011933, Y:28.973749), तत्पश्चात इस बिंदु से रेलवे पलाईओवर की तरफ पूर्व दिशा में चलते हुए दिल्ली अम्बाला रेलवे लाईन (X:77.023216, Y:28.976659) तक तत्पश्चात इस बिंदु से दिल्ली अम्बाला रेलवे लाईन के साथ-साथ दक्षिण दिशा में चलते हुए दिल्ली अंबाला रेलवे लाईन के पास रूप नगर में स्थित एसएमसी एंटरप्राइजेस (X:77.026270, Y:28.971235) से आरम्भ होकर मिल्टन फैक्टरी की तरफ जाने वाली गली में उस टी0पवाईट बिन्दु पर स्थित मकान (X:77.026343, Y:28.973254) तक, तत्पश्चात इस बिन्दु से नरेन्द्र नगर गली न0.1 से होते हुए नरेला रोड पर स्थित टी0पवाईट बिन्दु पर स्थित शिवम मिष्ठान भण्डार दूकान तक (X:77.031333, Y:28.973851) तक, तत्पश्चात बस बिन्दु से नरेला रोड के साथ-2 दक्षिण दिशा में चलते हुए नरेला रोड पर स्थित बैयापुर गोंडे के स्थित होटल सोनीपत रेजीडेंसी तक (X:77.037698, Y:28.960221), तत्पश्चात इस बिन्दु से बैयापुर गोंडे से होते हुए नगर निगम सीमा के साथ-2 दिल्ली अंबाला रेलवे लाईन तक (X:77.031245, Y:28.960672) तत्पश्चात इस बिन्दु से अंबाला की तरफ रेलवे लाईन के साथ-2 चलते हुए दिल्ली अंबाला रेलवे लाईन के पास नगर निगम सीमा बिन्दु तक (X:77.026270, Y:28.971235) तक, तत्पश्चात इस बिन्दु से दिल्ली अंबाला रेलवे लाईन पार कर पश्चिम दिशा में नगर निगम सीमा के साथ-2 चलते हुए रोहतक रोड पर स्थित नगर निगम सीमा बिन्दु तक (X:77.009360, Y:28.967498), तत्पश्चात इस बिन्दु से रोहतक रोड के साथ-साथ उत्तर दिशा में शहर की तरफ चलते हुए रोहतक रोड पर स्थित विश्वकर्मा चौक तक (X:77.011933, Y:28.973749) जोकि आरम्भिक बिन्दु है।

वार्ड नं० 11 :- ओल्ड डी०सी० रोड पर स्थित खुराना स्टोर के उत्तर पश्चिमी कोने (X:77.027489, Y:28.982942) के साथ वाली गली से आरम्भ होकर पूर्व दिशा में बाम्बा किरयाना स्टोर से होते हुए खासा चौक (X:77.032255, Y:28.983423) तक, तत्पश्चात इस बिन्दू से उत्तर दिशा में चलते हुए ठाकुर किरयाना वाली गली से होते हुए श्रीभवन किरयाना स्टोर वाली दुकान व ड्रेन न०. 6 के मिलान टी०पवाईट बिन्दू (X:77.034680, Y:28.986899) तक, तत्पश्चात इस बिन्दू से ड्रेन न०6 के साथ-2 चलते हुए आई०टी०आई० बाईपास को पार करते हुए ड्रेन न०. 6 एवं लिटल एजेंल स्कूल वाली गली टी०पवाईट (X:77.040019, Y:28.978435) तक, तत्पश्चात इस बिन्दू से लिटल एजेंल स्कूल वाली गली से होते हुए नरेला रोड पर स्थित टी०पवाईट बिन्दू पर स्थित राजकीय बहु तकनीकी संस्थान की दक्षिण पश्चिमी भूजा तक (X:77.032085, Y:28.972420), तत्पश्चात इस बिन्दू से नरेला रोड के साथ-2 आई०टी०आई० चौक से होते हुए ओल्ड०डी०सी० रोड पर स्थित खुराना स्टोर के उत्तर पश्चिमी कोने (X:77.027489, Y:28.982942) तक जोकि आरम्भिक बिन्दू है।

वार्ड नं० 12 :- सुभाष चौक, एटलस रोड़ से आरम्भ होकर (X:77.020380, Y:28.989760) तत्पश्चात इस बिन्दु से कच्चे क्वार्टर गुरुद्वारा की तरफ जाने वाली सडक पर स्थित ई०एस०आई० डिस्पेंसरी वाली टी-पॉइंट से होते हुए (X:77.022410, Y:28.990129) गुरुद्वारा आठ मरला के दक्षिणी पश्चिमी छोर तक (X:77.022560, Y:28.990146) तत्पश्चात आठ मरले की तरफ चलते हुए दीवान पार्क वाली गली से होते हुए दुर्गा मन्दिर वाली गली में स्थित इम्प्रेशन शॉप तक (X:77.023719, Y:28.991584) तत्पश्चात इस बिन्दू से पूर्व दिशा में चलते हुए दुर्गा मन्दिर कच्चे क्वार्टर के पास स्थित टी प्वाइंट बिन्दु तक (X: 77.024217 Y:28.991279) तत्पश्चात इस बिन्दू से ओल्ड डी० सी० रोड पर स्थित प्रिन्टीफाई दुकान तक (X:77.026479, Y:28.986424), तत्पश्चात इस बिन्दू से इन्द्रपुरी में चलते हुए चमन लाल के मकान तक (X:77.027227, Y:28.986667), तत्पश्चात इस बिन्दू से गली में दक्षिण दिशा में चलते हुए नगर निगम पम्प हाउस की दक्षिणी-पश्चिमी दीवार के साथ वाली गली से पूर्व दिशा में चलते हुए टी प्वाइंट पर स्थित न्यू तारा नगर के श्यामा के मकान तक (X:77.027810, Y:28.986421), तत्पश्चात इस बिन्दू से गली में दक्षिण दिशा में चलते हुए चन्द्रप्रभा के मकान तक (X:77.028258, Y:28.985041), तत्पश्चात इस बिन्दू से पश्चिम दिशा में ओल्ड डी० सी० रोड की तरफ चलते हुए ओल्ड डी० सी० रोड के टी प्वाइंट पर स्थित आहूजा इलैक्ट्रॉनिक्स की दुकान पर (X:77.026927, Y:28.984890), तत्पश्चात इस बिन्दू से ओल्ड०डी०सी०रोड के साथ-2 दक्षिण दिशा में चलते हुए न्यू कोहिनूर मोबाईल दुकान वाली गली के टी०पवाईट बिन्दू (X:77.027255, Y:28.983686), तत्पश्चात इस बिन्दू से हनुमान मंदिर जीवन नगर वाली से होते हुए महालक्ष्मी आटा चक्की/कृष्णा कोटेज वाली के गली एवं ड्रेन न०.6 के मिलान टी०पवाईट बिन्दू तक (X:77.032311, Y:28.987020), तत्पश्चात इस बिन्दू से ड्रेन न०. 6 के साथ-2 दक्षिण दिशा में चलते हुए टी०पवाईट बिन्दू (X:77.034680, Y:28.986899) तक, तत्पश्चात इस

बिन्दू से पश्चिम दिशा में चलते हुए ठाकुर किरयाना वाली गली से होते हुए श्री भवन किरयाना स्टोर वाली दुकान से होते हुए खासा चौक (X:77.032255, Y:28.983423) तक, तत्पश्चात इस बिन्दू से पश्चिम दिशा में बाम्बा किरयाना स्टोर से होते हुए ओल्ड डी0सी0 रोड पर स्थित खुराना स्टोर के उत्तर पश्चिमी कोने (X:77.027489, Y:28.982942) तक, तत्पश्चात इस बिन्दू से ओल्ड0डी0सी0 रोड के साथ-2 दक्षिण दिशा में चलते हुए आई0टी0आई0 चौक पार कर नरेन्द्र नगर गली न0.1 व नरेला रोड के टी0पवाईट मिलान बिन्दू पर स्थित शिवम मिष्ठान भण्डार दूकान तक (X:77.031333, Y:28.973851) तक, तत्पश्चात इस बिन्दू से नरेन्द्र नगर गली न0.1 से होते हुए पश्चिम दिशा में चलते हुए मिल्टन फ़ैक्टरी की तरफ जाने वाली गली में उस टी0पवाईट बिन्दू पर स्थित मकान (X:77.026343, Y:28.973254) तक, तत्पश्चात इस बिन्दू से दक्षिण दिशा में चलते हुए दिल्ली अंबाला रेलवे लाईन के पास रूप नगर में स्थित एसएमसी एंटरप्राइजेस (X:77.026270, Y:28.971235) तक, तत्पश्चात इस बिन्दू से दिल्ली अंबाला रेलवे लाईन के साथ-2 अंबाला की तरफ चलते हुए ओल्ड0 रोहतक पुरानी फाटक पर स्थित मकमुल मस्जिद तक (X:77.022736, Y:28.978416) तक, तत्पश्चात इस बिन्दू से एटलस रोड से होते हुए सुभाष चौक, एटलस रोड़ तक (X:77.020380, Y:28.989760), जोकि आरम्भिक बिन्दू है।

वार्ड नं0 13 :- बहालगढ़ (दिल्ली) रोड़ पर वह बिन्दु जहाँ पर ड्रेन नं0 6 पर पुलिया एवं बाबा भरतु शाह कबीर आश्रम है (X:77.025616, Y:28.994638) से आरम्भ होकर दिल्ली रोड़ पर स्थित ओम हॉस्पिटल तक (X:77.028769 Y:28.994273), तत्पश्चात इस बिन्दु से उत्तर दिशा में गली में चलते हुए दिल्ली कैम्प में स्थित वन्ती देवी के मकान तक (X:77.029118 Y:28.995299), तत्पश्चात इस बिन्दु से पूर्व दिशा में चलते हुए भोला के मकान तक (X:77.029855 Y:28.995168) तत्पश्चात इस बिन्दु से दक्षिण दिशा में चलते हुए हुड्डा पार्क के पश्चिमी दक्षिणी कोने तक, तत्पश्चात इस बिन्दु से पूर्व दिशा में हुड्डा पार्क की चारदीवारी के साथ चलते हुए प्रताप के मकान तक (X:77.030956 Y:28.994735), तत्पश्चात इस बिन्दु से दक्षिण दिशा में चलते हुए हुड्डा पार्क की चारदीवारी के साथ स्थित कालु राम के मकान तक (X:77.030518 Y:28.993938), तत्पश्चात इस बिन्दु से पश्चिमी दिशा में दिल्ली रोड़ के साथ साथ चलते हुए दिल्ली रोड़ पर स्थित कृपाल एयरकण्डशीनर की दुकान तक (X:77.029574 Y:28.994152), तत्पश्चात इस बिन्दु से पूर्व दिशा में दिल्ली रोड़ के साथ-2 चलते हुए ई0सी0ई0 फ़ैक्टरी के दक्षिण पूर्वी कोने तक (X:77.040827, Y:28.986610) तत्पश्चात इस बिन्दु से ई0सी0ई0 फ़ैक्टरी की पूर्वी दिवार के साथ-2 श्रीनगर कॉलोनी में स्थित श्री सुरज देव यादव पुत्र श्री गोरख चौधरी के मकान तक (X:77.042278, Y:28.986856) तत्पश्चात इस बिन्दु से पूर्व दिशा में चलते हुए सैक्टर 12 पार्ट 4 के मकान नं0 1234 तक (X:77.47605, Y:28.988030) तत्पश्चात इस बिन्दु से सैक्टर 12 आउटर रोड़ से दक्षिण दिशा में चलते हुए उस बिन्दु तक जहाँ यह सड़क फाजिलपुर रोड़ पर मिलती है (X:77.049590, Y:28.983527) तत्पश्चात इस बिन्दु से फाजिलपुर रोड़ से दक्षिण दिशा में चलते हुए राज फिलिंग स्टेशन,

(X:77.047590, Y:28.981069) बहालगढ़ रोड़ तक, तत्पश्चात इस बिन्दू से बहालगढ़ रोड़ के साथ-2 पूर्वी दिशा में चलते हुए प्राईमेक्स हस्पताल की उत्तर पूर्वी सीमा पर स्थित गांव राठधना की तरफ जाने वाली सड़क की टी-पवाइंट (X:77.067653, Y:28.973254) तक, तत्पश्चात इस बिन्दू से राठधना गांव की तरफ जाने वाली सड़क के साथ-2 दक्षिण दिशा में चलते हुए अशोका ग्रीन सोसाईटी वाली सड़क के मिलान टी0पवाइंट बिन्दू (X:77.058137, Y:28.957665) तक, तत्पश्चात इस बिन्दू से वी0एस0पी0के0 स्कूल वाली सड़क से उत्तर दिशा में चलते हुए तत्पश्चात इस बिन्दू से हुडडा डबल रोड़ व वी0एस0पी0के0 स्कूल को जाने वाली सड़क के मिलान टी0पवाइंट बिन्दू (X:77.045725, Y:28.971496) तक, तत्पश्चात इस बिन्दू से ड्रेन नं0.6 की तरफ चलते हुए ड्रेन नं0.6 वाले बिन्दू (X:77.041788, Y:28.970318) तक, तत्पश्चात इस बिन्दू से ड्रेन नं0.6 के साथ-2 उत्तरी दिशा में चलते हुए बहालगढ़ (दिल्ली) रोड़ पर वह बिन्दु जहाँ पर ड्रेन नं0 6 पर पुलिया एवं बाबा भरतु शाह कबीर आश्रम है (X:77.025616, Y:28.994638) तक जोकि आरम्भिक बिन्दू है

वार्ड नं0 14 :- मामा भांजा चौक (X:77.024507, Y:28.994781) बहालगढ़ रोड़ से आरम्भ होकर ड्रेन नं0 6 पर पुलिया एवं बाबा भरतु शाह कबीर आश्रम है (X:77.025616, Y:28.994638) तक, तत्पश्चात इस बिन्दू से ड्रेन नं0 6 के साथ-2 चलते हुए ड्रेन नं0 6 व महालक्ष्मी आटा चक्की/कृष्णा कोटेज वाली के गली के मिलान टी0पवाइंट बिन्दू तक (X:77.032311, Y:28.987020), तत्पश्चात इस बिन्दू से हनुमान मंदिर जीवन नगर वाली से होते हुए, ओल्ड0डी0सी0रोड़ के साथ-2 पश्चिम दिशा में चलते हुए न्यू कोहिनूर मोबाईल दुकान वाली गली के टी0पवाइंट बिन्दू (X:77.027255, Y:28.983686), तत्पश्चात इस बिन्दू से ओल्ड0डी0सी0 रोड़ के साथ-2 उत्तर दिशा में चलते हुए ओल्ड डी0 सी0 रोड़ की तरफ चलते हुए ओल्ड डी0 सी0 रोड़ के टी प्वाइंट पर स्थित आहूजा इलैक्ट्रॉनिक्स की दुकान तक (X:77.026927, Y:28.984890), तत्पश्चात इस बिन्दू से गली में पूर्व दिशा में चलते हुए चन्द्रप्रभा के मकान तक (X:77.028258, Y:28.985041), तत्पश्चात इस बिन्दू से गली में उत्तर दिशा में चलते हुए चलते हुए टी प्वाइंट पर स्थित न्यू तारा नगर के श्यामा के मकान तक (X:77.027810, Y:28.986421), तत्पश्चात इस बिन्दू से नगर निगम पम्प हाउस की उत्तर-पश्चिमी दीवार के साथ वाली गली से उत्तर दिशा में चलते हुए टी प्वाइंट पर स्थित इन्द्रपुरी के चमन लाल के मकान तक (X:77.027227, Y:28.986667), तत्पश्चात इस बिन्दू से पश्चिम दिशा में चलते हुए ओल्ड डी0 सी0 रोड़ पर स्थित प्रिन्टीफाई दुकान तक (X:77.026479, Y:28.986424), तत्पश्चात इस बिन्दू से पूर्व दिशा में ओल्ड डी0 सी0 रोड़ के साथ-साथ चलते हुए तत्पश्चात इस बिन्दू से ओल्ड डी0सी0रोड़ के साथ-2 दक्षिण दिशा में चलते हुए दुर्गा मन्दिर कच्चे क्वाटर के पास स्थित टी प्वाइंट बिन्दु (X, 77.024217 Y:28.991279), तत्पश्चात इस बिन्दू से दुर्गा मन्दिर वाली गली में पश्चिम दिशा में चलते हुए इम्प्रेसन शॉप तक (X:77.023719, Y:28.991584), तत्पश्चात इस बिन्दू से आठ मरले की तरफ चलते हुए दीवान पार्क वाली गली से होते हुए गुरुद्वारा आठ मरला

के दक्षिणी पश्चिमी छोर तक (X:77.022560, Y:28.990146), तत्पश्चात इस बिन्दू से ई0 एस0 आई0 की तरफ चलते हुए कच्चे क्वाटर मार्केट इन्टरी प्वाइंट तक (X:77.022410, Y:28.990129) तत्पश्चात इस बिंदु से उत्तर दिशा में चलते हुए शिवा बैंगल स्टोर की दुकान तक (X:77.022245, Y:28.990870), तत्पश्चात इस बिंदु से उत्तर पूर्व दिशा में चलते हुए झंडी मंदिर रोड की तरफ चलते हुए टी-पॉइंट पर स्थित विजय हौजरी की दुकान तक (X, 77.023551 Y:28.992460) तत्पश्चात इस बिन्दू से पूर्व दिशा में चलते हुए पूर्व बतरा हस्पताल चौक बिन्दू तक, तत्पश्चात इस बिन्दू से पूर्व दिशा में ओल्ड डी0 सी0 रोड के साथ-साथ चलते हुए मामा भांजा चौक (X:77.024507, Y:28.994781) बहालगढ़ रोड तक जोकि आरम्भिक बिन्दू है।

वार्ड नं0 15 :- अम्बाला को जाने वाली रेलवे लाईन के नजदीक उस आरम्भिक बिन्दू से आरम्भ होकर (X:77.014045, Y:29.028030) उत्तरी दिशा की ओर चलते हुए दत्ता राम के मकान तक (X:77.013433, Y:28.997952) तत्पश्चात इस बिन्दू से पश्चिमी दिशा की ओर चलते हुए बबीता के मकान तक (X:77.013241, Y:28.998551) तत्पश्चात इस बिन्दू से उत्तर दिशा की ओर चलते हुए भीम नगर में स्थित लक्की टेलीकॉम की दुकान तक (X:77.013675, Y:28.999098) तत्पश्चात इस बिन्दू से पूर्व दिशा में चलते हुए गुरुद्वारा रेड पर स्थित वासुदेव की दुकान तक (X:77.018034, Y:28.996125) तत्पश्चात इस बिन्दू से उत्तर दिशा में चलते हुए जमालपुरा में स्थित देवेन्द्र के मकान तक (X:77.018600, Y:28.997016) तत्पश्चात इस बिन्दू से उत्तर पूर्वी दिशा में चलते हुए राम गली में स्थित सौरभ की दुकान तक (X:77.18893, Y:28.997111) तत्पश्चात इस बिन्दू से पूर्व दिशा में चलते हुए मोहल्ला कलां की राम गली में स्थित रमेश कुमार की दुकान तक (X:77.019958 Y:28.996812) तत्पश्चात इस बिन्दू से उत्तर दिशा में चलते हुए कपडा मार्केट गली की जगदम्बा मैनस वियर की दुकान तक (X:77.020073, Y:28.996909) तत्पश्चात इस बिन्दू से चलते हुए दक्षिण दिशा में चलते हुए राधे श्याम गारमेन्ट्स की दुकान तक (X:77.022385 Y:28.995397) तत्पश्चात इस बिन्दू से पूर्व दिशा में चलते हुए देवीलाल चौक तक (X:77.023422, Y:28.995902), तत्पश्चात इस बिन्दू से बाबा तराना रोड की तरफ पूर्व दिशा में चलते हुए ड्रेन नं0 6 वाले मिलान बिन्दू (X:77.024925, Y:28.996447), तत्पश्चात इस बिन्दू से ड्रेन नं0 6 के साथ-2 दक्षिण दिशा में चलते हुए ड्रेन नं0 6 पर पुलिया के पास स्थित बाबा भरतु शाह कबीर आश्रम है (X:77.025616, Y:28.994638) तक, तत्पश्चात इस बिन्दू से पश्चिम दिशा में बहालगढ़ रोड पर चलते हुए मामा भांजा चौक (X:77.024507, Y:28.994781) तक, तत्पश्चात इस बिन्दू से ओल्ड डी0 सी0 रोड के साथ-2 चलते हुए पूर्व बतरा हस्पताल चौक बिन्दू तक, तत्पश्चात इस बिंदु से पश्चिम दिशा में झंडी मंदिर रोड की तरफ चलते हुए टी-पॉइंट पर स्थित विजय हौजरी की दुकान तक (X, 77.023551 Y:28.992460), तत्पश्चात इस बिंदु से दक्षिण दिशा में चलते हुए शिवा बैंगल स्टोर की दुकान तक (X:77.022245, Y:28.990870), तत्पश्चात इस बिन्दू से दक्षिण दिशा में चलते हुए टी0 प्वाइंट बिन्दू कच्चे क्वार्टर

गुरुद्वारा वाली सडक पर स्थित ई0.एस0.आई0 डिस्पेंसरी वाली टी-पॉइंट तक (X:77.022410, Y:28.990129), तत्पश्चात इस बिन्दु से पश्चिम दिशा में चलते हुए सुभाष चौक, एटलस रोड़ से आरम्भ होकर (X:77.020380, Y:28.989760), तत्पश्चात इस बिन्दु दक्षिण दिशा में एटलस रोड़ के साथ-2 चलते हुए पुराने रोहतक रोड़ फाटक के पास स्थित मकमुल मस्जिद तक (X:77.022736, Y:28.978416) , तत्पश्चात इस बिन्दू से दिल्ली अंबाला रेलवे लाईन के साथ-2 अंबाला की तरफ चलते हुए अम्बाला को जाने वाली रेलवे लाईन के नजदीक उस आरम्भिक बिन्दू से आरम्भ होकर (X:77.014045, Y:29.028030) तक जोकि आरम्भिक बिन्दू है।

वार्ड नं0 16 :- ककरोई रोड़ के साथ-2 देव नगर में स्थित दी हिन्दू एजुकेशन एवं चैरिटेबल सोसाईटी (प्रोफेसर कॉलोनी) से आरम्भ होकर (X:77.010154, Y:28.992148) तत्पश्चात इस बिन्दु से प्रोफेसर वाली गली में से होते हुए पूर्व दिशा में चलते हुए बिरादरी पंचायत चौपाल, शिव नगर नजदीक शिवा स्कूल तक (X:77.012977, Y:28.991271) तत्पश्चात इस बिन्दु से उत्तर दिशा में चलते हुए श्री मनोज पुत्र श्री राम लाल, गोपाल नगर नजदीक गोपाल सब्जी वाले की दुकान तक (X:77.013015, Y:28.991410) तत्पश्चात इस बिन्दु से बंगाली स्वीट्स हाउस वाली गली से होते हुए पूर्व दिशा में चलते हुए ओल्ड रोहतक रोड़ पर स्थित श्री धनी राम की दुकान/मकान (बंगाली स्वीट्स हाउस दुकान) तक (X:77.015023, Y:28.991685) तत्पश्चात इस बिन्दु से दक्षिण दिशा में चलते हुए दिल्ली अम्बाला रेलवे लाईन के साथ-2 दक्षिण दिशा में दिल्ली की तरफ चलते हुए रेलवे फलाई ऑवर, रोहतक रोड़ पर रेलवे लाईन पर स्थित बिन्दु (X:77.023164, Y:28.976654)तक तत्पश्चात इस बिन्दु से पश्चिम दिशा में चलते हुए रोहतक रोड़ पर स्थित विश्वकर्मा चौक तक (X:77.011933, Y:28.973749) तत्पश्चात इस बिन्दु से रोहतक रोड़ के साथ -साथ उत्तर दिशा में शहर की तरफ चलते हुए रोहतक रोड़ व टीका राम गर्ल्स वाली सडक के मिलान बिन्दु पर स्थित सनराईज चश्में वाली दुकान तक (X:77.009360, Y:28.967498) तत्पश्चात इस बिन्दु से पश्चिम दिशा में टीका राम कॉलेज रोड़ के साथ चलते हुए श्री संजीव दहिया पुत्र श्री हुकम सिंह, न्यू मिशन कॉलोनी के मकान तक (X:77.012653, Y:28.986884) तत्पश्चात इस बिन्दु से दक्षिण दिशा में चलते हुए सरदारों वाली गली के कोने पर स्थित श्री सुरेश कुमार पुत्र श्री होशियार सिंह, जवाहर नगर की दुकान तक (X:77.012466, Y:28.986636) तत्पश्चात इस बिन्दु से पश्चिम दिशा में सरदारों वाली गली में से होते हुए टी प्वाइंट पर स्थित जय प्रकाश के मकान तक (X:77.011434, Y:28.987125) तत्पश्चात इस बिन्दु से गली में उत्तर दिशा में चलते हुए ककरोई रोड़ से आने वाली गली नं0 1 वाले मिलान बिंदु पर स्थित कमला देवी के मकान तक (X:77.011570, Y:28.989051) तत्पश्चात इस बिन्दु से गली में ककरोई रोड़ पर स्थित गंगा सीमेन्ट स्टोर वाली दुकान तक (X:77.007866, Y:28.989106) तत्पश्चात इस बिन्दु से ककरोई रोड़ पर उत्तर दिशा में चलते हुए ककरोई रोड़ के साथ-2 चलते हुए देव नगर में ककरोई रोड़ पर स्थित दी हिन्दू एजुकेशन एवं चैरिटेबल सोसाईटी (प्रोफेसर कॉलोनी) तक (X:77.010154, Y:28.992148), जोकि आरम्भिक बिन्दु है।

वार्ड नं० 17 :- ककरोई रोड पर स्थित सैक्टर 23 बाई पास के सामने स्थित दहिया कॉलोनी पर सतपाल दहिया के मकान से आगे वाली गली से आरम्भ होकर (X:76.994120, Y:28.979741) , तत्पश्चात इस बिन्दु से की गली में पूर्व दिशा में चलते हुए अलीशा वाले मकान के आगे वाले मोड़ तक (X:76.998039, Y:28.977261) , तत्पश्चात इस बिन्दु से उत्तर दिशा में चलते हुए दहिया कॉलोनी में टी पाईट पर स्थित गीता देवी के मकान तक (X:77.000090, Y:28.980037) , तत्पश्चात इस बिन्दु से गली में पूर्व दिशा में चलते हुए टी पाईट पर स्थित कमला देवी के मकान तक (X:77.000401, Y:28.979915) , तत्पश्चात इस बिन्दु से उत्तर दिशा की तरफ चलते हुए श्रीमति सन्तोष पत्नी श्री रमेश, सन्त कबीर नगर के मकान तक (X:77.004132, Y:28.979276) तत्पश्चात इस बिन्दु से पूर्व दिशा में चलते हुए श्री धर्मवीर पुत्र श्री जोगी राम, विशाल नगर के मकान तक (X:77.007569, Y:28.978176) तत्पश्चात इस बिन्दु से उत्तर दिशा में चलते हुए श्री राम कुमार पुत्र श्री रामचन्द्र, विशाल नगर के मकान तक (X:77.008413, Y:28.979953) तत्पश्चात इस बिन्दु से पश्चिम दिशा में चलते हुए श्री सुखबीर, गली नं० 7, विशाल नगर के मकान तक (X:77.007712, Y:28.980251) तत्पश्चात इस बिन्दु से उत्तर दिशा में चलते हुए सूरी पेट्रोल पम्प वाली गली पर स्थित श्री जयराम पुत्र श्री हुकम चन्द के मकान तक (X:77.008655, Y:28.981913) तत्पश्चात इस बिन्दु से सूरी पेट्रोल पम्प वाली गली में पूर्व दिशा में चलते हुए श्री नरेश दहिया, वैस्ट राम नगर के मकान तक (X:77.008879, Y:28.981757) तत्पश्चात इस बिन्दु से उत्तर दिशा में चलते हुए 3 नलकों वाली गली में स्थित श्री सतनारायण पुत्र श्री जागेराम, वैस्ट राम नगर के मकान तक (X:77.009508, Y:28.982989) तत्पश्चात इस बिन्दु से पूर्व दिशा में 3 नलकों वाली गली में चलते हुए श्री पंकज मलिक पुत्र श्री विजय सिंह मलिक, आर्य नगर के मकान तक (X:77.011496, Y:28.982734) तत्पश्चात इस बिन्दु से दक्षिण दिशा में चलते हुए श्री प्रेम चन्द पुत्र श्री खुशी राम, आर्य नगर के मकान तक (X:77.011264, Y:28.982325) तत्पश्चात इस बिन्दु से दक्षिण पूर्व दिशा में चलते हुए श्री संदीप पुत्र श्री बिजेन्द्र सिंह, गोकुल नगर के मकान तक (X:77.012686, Y:28.981635) तत्पश्चात इस बिन्दु से उत्तर दिशा में चलते हुए श्रीमति कान्ता देवी पत्नी श्री दयानन्द के मकान तक (X:77.012789, Y:28.981810) तत्पश्चात इस बिन्दु से पूर्व दिशा में चलते हुए ओल्ड रोहतक रोड पर स्थित श्री रामकिशन पुत्र श्री काशीराम के मकान/दुकान, गोकुल नगर तक (X:77.013883, Y:28.981288) तत्पश्चात इस बिन्दु से ओल्ड रोहतक रोड के साथ-2 दक्षिण दिशा में चलते हुए विश्वकर्मा चौक होते हुए श्री जयदेव शर्मा पुत्र श्री पृथी, लहराड़ा गाँव की दुकान/मकान तक (X:77.010149, Y:28.268819) तत्पश्चात इस बिन्दु से पश्चिम दिशा में नगर निगम सीमा के साथ-2 चलते हुए ककरोई रोड पर स्थित नगर निगम की सीमा तक (X:76.983018, Y:28.975137) तत्पश्चात इस बिन्दु से ककरोई रोड के साथ-2 उत्तर पूर्व दिशा में चलते हुए ककरोई रोड पर स्थित सैक्टर 23 बाई पास के सामने स्थित दहिया कॉलोनी पर सतपाल दहिया के मकान से आगे वाली गली तक (X:76.994120, Y:28.979741) , जोकि आरम्भिक बिन्दु है ।

वार्ड नं० 18 :- ककरोई रोड पर स्थित गंगा सीमेन्ट स्टोर वाली दुकान से आरम्भ होकर (X:77.007866, Y:28.989106) गली नं० 1 में पूर्व दिशा में चलते हुए मिलान बिन्दु पर स्थित कमला देवी के मकान तक (X:77.011570, Y:28.98951) तत्पश्चात इस बिन्दु से गली में दक्षिण दिशा में चलते हुए सरदारों वाली गली में से होते हुए टी प्वाइंट पर स्थित जय प्रकाश के मकान तक (X:77.011434, Y:28.987125) तत्पश्चात इस बिन्दु से पूर्व दिशा में चलते हुए सरदारों वाली गली के कोने पर स्थित श्री सुरेश कुमार पुत्र श्री होशियार सिंह, जवाहर नगर की दुकान तक (X:77.012466, Y:28.986636) तत्पश्चात इस बिन्दु से उत्तर दिशा में टीका राम कॉलेज रोड के साथ चलते हुए श्री संजीव दहिया पुत्र श्री हुकम सिंह, न्यू मिशन कॉलोनी के मकान तक (X:77.012653, Y:28.986884) तत्पश्चात इस बिन्दु से पूर्व दिशा में चलते हुए रोहतक रोड व टीका राम गर्ल्स वाली सड़क के मिलान बिन्दु पर स्थित सनराईज चश्में वाली दुकान तक (X:77.009360, Y:28.967498) तत्पश्चात इस बिन्दु से ओल्ड रोहतक रोड के साथ-2 दक्षिण दिशा में चलते हुए गोकुल नगर कॉलोनी के गेट के साथ स्थित ओल्ड रोहतक रोड पर स्थित श्री रामकिशन पुत्र श्री काशीराम के मकान/दुकान, गोकुल नगर तक (X:77.013883, Y:28.981288) तत्पश्चात इस बिन्दु से पश्चिम दिशा में चलते हुए श्रीमति कान्ता देवी पत्नी श्री दयानन्द के मकान तक (X:77.012789, Y:28.981810) तत्पश्चात इस बिन्दु से दक्षिण दिशा में चलते हुए श्री संदीप पुत्र श्री बिजेन्द्र सिंह, गोकुल नगर के मकान तक (X:77.012686, Y:28.981635) तत्पश्चात इस बिन्दु से पश्चिम दिशा में चलते हुए श्री प्रेम चन्द पुत्र श्री खुशी राम, आर्य नगर के मकान तक (X:77.011264, Y:28.982325) तत्पश्चात इस बिन्दु से उत्तर दिशा में चलते हुए श्री पंकज मलिक पुत्र श्री विजय सिंह मलिक, आर्य नगर के मकान तक (X:77.011496, Y:28.982734) तत्पश्चात इस बिन्दु से पश्चिम दिशा में 3 नलकों वाली गली में चलते हुए श्री सतनारायण पुत्र श्री जागेराम, वैस्ट राम नगर के मकान तक (X:77.009508, Y:28.982989) तत्पश्चात इस बिन्दु से दक्षिण दिशा में चलते हुए सूरी पेट्रोल पम्प वाली गली में स्थित श्री नरेश दहिया, वैस्ट राम नगर के मकान तक (X:77.008879, Y:28.981757) तत्पश्चात इस बिन्दु से पश्चिम दिशा में चलते हुए सूरी पेट्रोल पम्प वाली गली में स्थित श्री जयराम पुत्र श्री हुकम चन्द के मकान तक (X:77.008655, Y:28.981913) तत्पश्चात इस बिन्दु से पश्चिम दिशा में चलते हुए सूरी पेट्रोल पम्प वाली गली से श्री सुखबीर, गली नं० 7, विशाल नगर के मकान तक (X:77.007712, Y:28.980251) तत्पश्चात इस बिन्दु से पश्चिम दिशा में चलते हुए श्री राम कुमार पुत्र श्री रामचन्द्र, विशाल नगर के मकान तक (X:77.008413, Y:28.979953) तत्पश्चात इस बिन्दु से उत्तर दिशा में चलते हुए श्री धर्मबीर पुत्र श्री जोगी राम, विशाल नगर के मकान तक (X:77.007569, Y:28.978176) तत्पश्चात इस बिन्दु से पश्चिम दिशा की तरफ चलते हुए श्रीमति सन्तोष पत्नी श्री रमेश, सन्त कबीर नगर के मकान तक (X:77.004132, Y:28.979276) तत्पश्चात इस बिन्दु से पश्चिम दिशा में चलते हुए ककरोई रोड पर गली नं० 5 वाले टी प्वाइंट बिन्दु पर स्थित नीता देवी की दुकान तक (X:76.998161, Y:28.981892) तक, तत्पश्चात इस बिन्दु से ककरोई रोड पर उत्तर दिशा में

चलते हुए ककरोई रोड पर स्थित ककरोई रोड पर स्थित सूरी पेट्रोल पम्प वाली गली में पश्चिम दिशा में चलते हुए ककरोई रोड वाले मिलान बिन्दु पर स्थित तुसीर बिल्डिंग तक (X:77.003159 Y:28.985307) तत्पश्चात इस बिन्दु से गली में पूर्व दिशा में चलते हुए सूरी पेट्रोल पम्प वाली गली पर स्थित टी पवाईट बिन्दु वाले ओमवती के मकान तक (X:77.005013, Y:28.984142) तत्पश्चात इस बिन्दु से गली में उत्तर दिशा में चलते हुए पुराने राईस मिल की दक्षिणी दीवार के साथ-साथ प्रेम नगर में होते हुए रामेश्वर दास के मकान तक (X:77.005997 Y:28.985286) तत्पश्चात इस बिन्दु से ककरोई रोड के साथ-साथ पश्चिम दिशा में चलते हुए ककरोई रोड पर स्थित प्रेम नगर वाली विमला देवी की दुकान तक (X:77.004492, Y:28.986163), तत्पश्चात इस बिन्दु से ककरोई रोड के साथ-साथ पूर्व दिशा में चलते हुए ककरोई रोड स्थित गंगा सीमेन्ट स्टोर वाली दुकान तक (X:77.007866, Y:28.989106) जो कि आरम्भिक बिन्दु हैं ।

वार्ड नं० 19 :- महलाना रोड पर स्थित सैक्टर 23 फायर बिल्डिंग के उत्तर दक्षिणी कोने के साथ वाले टी पाईट बिन्दु (X:77.005013, Y:28.984142) से आरम्भ होकर महलाना रोड के साथ-2 पूर्व दिशा में चलते हुए राजू पैलेस को जाने वाली सैक्टर 23 रोड वाले चौक (X:77.002510, Y:28.994226) तक, तत्पश्चात इस बिन्दु से सैक्टर 23 रोड के साथ-साथ राजू पैलेस से आगे विकास नगर को जाने वाली गली नं० 1 की मिलान बिंदु (X:77.002393, Y:28.991804) तक, तत्पश्चात इस बिन्दु से पूर्व दिशा में गली नं० 1 में पूर्व दिशा में चलते हुए ककरोई रोड वाले चौक नजदीक दी हिन्दू एजुकेशन एवं चैरिटेबल सोसाईटी (प्रोफेसर कॉलोनी) तक (X:77.010154, Y:28.992148), तत्पश्चात इस बिन्दु से ककरोई रोड के साथ-साथ दक्षिण दिशा में चलते हुए ककरोई रोड पर स्थित प्रेम नगर वाली विमला देवी की दुकान तक (X:77.004492, Y:28.986163), तत्पश्चात इस बिन्दु से गली में पूर्व दिशा में चलते हुए पुराने राईस मिल की दक्षिणी दीवार के साथ-साथ प्रेम नगर में होते हुए रामेश्वर दास के मकान तक (X:77.005997 Y:28.985286) तत्पश्चात इस बिन्दु से गली में दक्षिण दिशा में चलते हुए सूरी पेट्रोल पम्प वाली गली पर स्थित टी पवाईट बिन्दु वाले ओमवती के मकान तक (X:77.005013, Y:28.984142) तत्पश्चात इस बिन्दु से सूरी पेट्रोल पम्प वाली गली में पश्चिम दिशा में चलते हुए ककरोई रोड वाले मिलान बिन्दु पर स्थित तुसीर बिल्डिंग तक (X:77.003159 Y:28.985307) तत्पश्चात इस बिन्दु से ककरोई रोड के साथ-2 दक्षिण दिशा में चलते हुए सैक्टर 23 की चौकी रोड के टी पाईट बिन्दु तक (X:76.998725, Y:28.982298) तत्पश्चात इस बिन्दु से सैक्टर 23 चौकी रोड से चलते हुए सैक्टर 23 मार्केट रोड के टी पाईट बिन्दु तक (X:76.997344, Y:28.986993) तत्पश्चात इस बिन्दु से भगत सिंह स्टेडियम की तरफ चलते हुए तीर्थ चौक सैक्टर 23 आउटर रोड वाले टी पाईट बिन्दु तक (X:76.990620, Y:28.987037) तत्पश्चात इस बिन्दु से सैक्टर 23 आउटर रोड के साथ-साथ उत्तर दिशा में चलते हुए महलाना रोड पर स्थित सैक्टर 23 फायर बिल्डिंग के उत्तर दक्षिणी कोने के साथ वाले टी पाईट बिन्दु (X:77.005013, Y:28.984142) जो कि आरम्भिक बिन्दु हैं ।

वार्ड नं० 20 :- गोहाना पर हैबिटेड क्लब वाली मिलान बिन्दु पर स्थित कृष्ण पेडे वाली दुकान वाले टी पाईट वाले बिन्दु से आरम्भ होकर (X:77.002295 Y:28.001813) गोहाना रोड के साथ-साथ पूर्व दिशा में चलते हुए छोटू राम चौक पार कर रेलवे अंडर पास तक (X:77.015038 Y:28.993113) तत्पश्चात इस बिन्दु से गली में दक्षिण दिशा में रेलवे लाईन की तरफ चलते हुए दिल्ली अम्बाला रेलवे लाईन के मिलान बिन्दु (X:77.009996 Y:29.003342) तत्पश्चात इस बिन्दु से दिल्ली अम्बाला रेलवे लाईन के साथ-साथ पुराने रेलवे फाटक वाले बिन्दु (X:77.015090 Y:28.993135) तत्पश्चात इस बिन्दु से पश्चिम दक्षिण की तरफ चलते हुए ओल्ड रोहतक रोड पर स्थित श्री धनी राम की दुकान/मकान (बंगाली स्वीट्स हाउस दुकान) तक (X:77.015023, Y:28.991685) तत्पश्चात इस बिन्दु से बंगाली स्वीट्स हाउस वाली गली से होते पश्चिम दिशा में चलते हुए श्री मनोज पुत्र श्री राम लाल, गोपाल नगर नजदीक गोपाल सब्जी वाले की दुकान तक, तत्पश्चात इस बिन्दु से प्रोफेसर वाली गली में से होते हुए दक्षिण दिशा में चलते हुए बिरादरी पंचायत चौपाल, शिव नगर नजदीक शिवा स्कूल तक (X:77.012977, Y:28.991271) तत्पश्चात इस बिन्दु से पश्चिम दिशा में प्रोफेसर कॉलोनी वाली गली से चलते हुए ककरोई रोड देव नगर में स्थित दी हिन्दू एजुकेशन एवं चैरिटेबल सोसाईटी (प्रोफेसर कॉलोनी) तक (X:77.010154, Y:28.992148) तत्पश्चात इस बिन्दु से विवेकानन्द स्कूल वाली गली नं० 1 से होते हुए राजू पैलेस वाली सैक्टर 23, मेन सडक वाले टी पाईट बिन्दु (X:77.002393), Y:28.991804) तक तत्पश्चात इस बिन्दु से सैक्टर 23 मेन रोड से उत्तर दिशा में चलते हुए सैक्टर 23 व राजू पैलेस को जाने वाली सैक्टर 23 रोड वाले चौक (X:77.002510, Y:28.994226) तक, तत्पश्चात इस बिन्दु से हैबिटेड क्लब वाली रोड से होते हुए गोहाना रोड की तरफ चलते हुए गोहाना रोड पर हैबिटेड क्लब वाली मिलान बिन्दु पर स्थित कृष्ण पेडे वाली दुकान वाले टी पाईट वाले बिन्दु तक (X:77.002295 Y:28.001813) जो कि आरम्भिक बिन्दु हैं ।

वार्ड नं० 21 :- गोहाना रोड पर स्थित नगर निगम सीमा नजदीक देव गॉर्डन (X:76.980232)Y:29.007308) से आरम्भ होकर गोहाना रोड से पूर्व दिशा में शहर की तरफ चलते हुए गोहाना रोड पर हैबिटेड क्लब वाली मिलान बिन्दु पर स्थित कृष्ण पेडे वाली दुकान वाले टी पाईट वाले बिन्दु तक (X:77.002295 Y:28.001813) तत्पश्चात इस बिन्दु से हैबिटेड क्लब वाली रोड से दक्षिण दिशा में महलाना रोड की तरफ चलते हुए महलाना रोड व सैक्टर 23 राजू पैलेस वाली सडक वाले चौक (X:77.002510, Y:28.994226) तक, तत्पश्चात इस बिन्दु से पश्चिम दिशा में महलाना रोड पर चलते हुए महलाना रोड पर स्थित सैक्टर 23 फायर बिल्डिंग के उत्तर दक्षिणी कोने के साथ वाले टी पाईट बिन्दु (X:77.005013, Y:28.984142) तक, तत्पश्चात इस बिन्दु से सैक्टर 23 आउटर रोड से ककरोई रोड की तरफ चलते हुए तीर्थ चौक सैक्टर 23 आउटर रोड वाले टी पाईट बिन्दु तक (X:76.990620, Y:28.987037). तत्पश्चात इस बिन्दु से भगत सिंह स्टेडियम की तरफ चलते हुए सैक्टर 23 चौकी रोड से चलते हुए सैक्टर 23 मर्किट रोड के टी पाईट बिन्दु तक (X:76.997344, Y:28.986993)

सैक्टर 23 की चौकी रोड के टी पार्सट बिन्दु तक (X:76.998725, Y:28.982298) तत्पश्चात इस बिन्दु से ककरोई रोड से उत्तर दिशा में चलते हुए ककरोई रोड पर स्थित ककरोई रोड पर गली नं० 5 वाले टी पार्सट बिन्दु पर स्थित नीता देवी की दुकान तक (X:76.998161, Y:28.981892) तक तत्पश्चात इस गली में पूर्व दिशा में चलते हुए दहिया कॉलोनी में टी पार्सट पर स्थित गीता देवी के मकान तक (X:77000090, Y:28.980037) इस बिन्दू से की गली में दक्षिण दिशा में चलते हुए अलीशा वाले मकान के आगे वाले मोड तक (X:76.998039, Y:28.977261) , तत्पश्चात इस बिन्दु से पश्चिम दिशा में चलते हुए ककरोई रोड पर स्थित सैक्टर 23 बाई पास के सामने स्थित दहिया कॉलोनी पर सतपाल दहिया के मकान से आगे वाली गली से आरम्भ होकर (X:76.994120, Y:28.979741) , तत्पश्चात इस बिन्दु से दक्षिण दिशा में चलते हुए ककरोई रोड पर स्थित नगर निगम की सीमा तक (X:76.983018, Y:28.975137) , तत्पश्चात इस बिन्दु से नगर निगम सीमा के साथ-साथ उत्तरी दिशा में चलते हुए गोहाना रोड पर स्थित नगर निगम सीमा नजदीक देव गॉर्डन (X:76.980232 Y:29.007308) जो कि आरम्भिक बिन्दु हैं।

वार्ड नं० 22 :- गोहाना रोड पर स्थित नगर निगम सीमा नजदीक देव गॉर्डन (X:76.980232)Y:29.007308) से आरम्भ होकर उत्तर दिशा नगर निगम सीमा के साथ -साथ चलते हुए सोनीपत जीन्द रेलवे लाईन को पार कर गांव ठरु रिबन्यू में स्थित नगर निगम सीमा बिन्दु (X:76.979115 Y:29.024583) तक, तत्पश्चात इस बिन्दु से नगर निगम सीमा के साथ-साथ पूर्व उत्तर दिशा में चलते हुए दिल्ली अम्बाला रेलवे लाईन पर स्थित नगर निगम सीमा बिन्दु तक (X:77.013520 Y:29.026959) तत्पश्चात इस बिन्दु से दिल्ली अम्बाला रेलवे लाईन के साथ-साथ रेलवे अंडर पास तक (X:77.015038 Y:28.993113)) तत्पश्चात इस बिन्दु से शनि मन्दिर रोड के साथ-साथ पश्चिम दिशा में चलते हुए छोटू राम चौक पार कर गोहाना रोड पर स्थित नगर निगम सीमा नजदीक देव गॉर्डन (X:76.980232 Y:29.007308)तक, जो कि आरम्भिक बिन्दु हैं ।

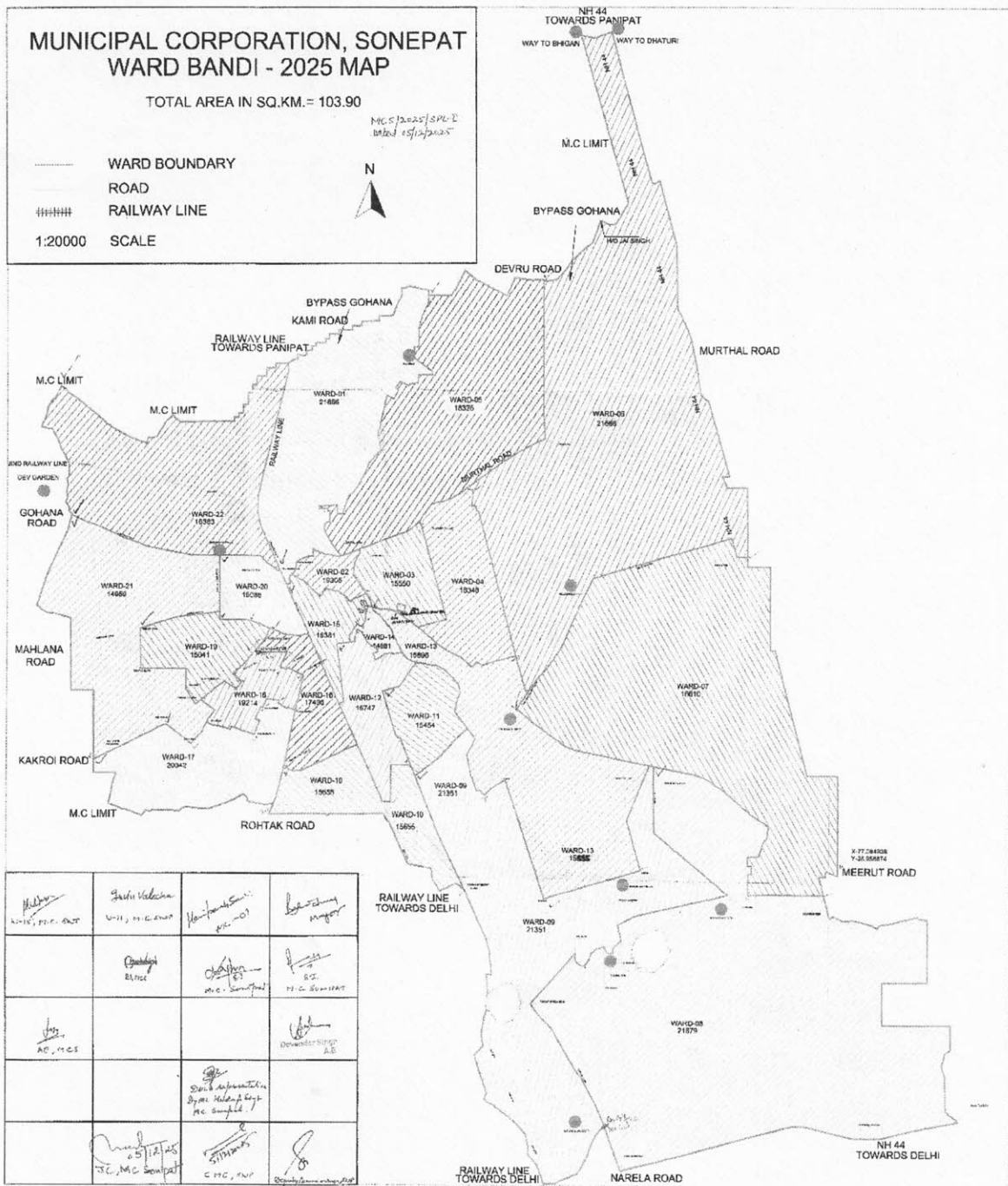
अरुण कुमार गुप्ता,
अतिरिक्त मुख्य सचिव, हरियाणा सरकार,
शहरी स्थानीय निकाय विभाग।

MUNICIPAL CORPORATION, SONEPAT WARD BANDI - 2025 MAP

TOTAL AREA IN SQ.KM. = 103.90

M.C. 12025/SPUR
dated 12/12/2025

----- WARD BOUNDARY
----- ROAD
RAILWAY LINE
1:20000 SCALE



होमरूम के अंदरूनी काम करवाये जा
मिशन वर्क नं 1 का काम समाप्त किया गया है
श्री. राजेश कुमार
R.C.
9-12-25