

दिनांक 19-12-2017 को श्री यश गर्ग, भा0प्र0से0, उपायुक्त, रोहतक की अध्यक्षता में नगर निगम, रोहतक के वार्ड-बन्दी के लिये गठित तदर्थ समिति की प्रथम बैठक की कार्यवाही रिपोर्ट :-

बैठक में निम्नलिखित सदस्य उपस्थित हुये :-

1. श्रीमति रेणु डाबला, मेयर, नगर निगम रोहतक।
2. श्री प्रदीप डागर, एच.सी.एस., आयुक्त, नगर निगम, रोहतक।
3. श्री आर. एस. पाराशर, उपनिदेशक (निर्वाचन) शहरी स्थानीय निकाय, हरियाणा, प्रतिनिधि, महानिदेशक, शहरी स्थानीय निकाय विभाग, हरियाणा।

बैठक में उपायुक्त रोहतक ने सभी सदस्यों का स्वागत करते हुये आयुक्त, नगर निगम रोहतक को विस्तृत विवरण प्रस्तुत करने के लिए कहा। आयुक्त नगर निगम रोहतक द्वारा हरियाणा सरकार, शहरी स्थानीय निकाय विभाग की अधिसूचना दिनांक 6 अक्टूबर 2017, संख्या 18/132/2017-3क1 को पढ़कर सुनाया। जिसके तहत तदर्थ समिति अधिक से अधिक 5 ऐसे सदस्यों को चुन सकती है, जो कि विभिन्न हित या समूह के हो तथा ये सदस्य वर्तमान निगम पार्षद अथवा भंग कमेटी के सदस्य होने चाहिए। आयुक्त, नगर निगम द्वारा उपरोक्त सभी को ध्यान में रखते हुए निम्नलिखित पांच सदस्यों का तदर्थ समिति में शामिल करने की प्रस्तावना विचारार्थ प्रस्तुत की:-

1. श्रीमति पूनम, पार्षद वार्ड न0. 18- अनुसूचित जाति
2. श्री जयकिशन, पार्षद वार्ड न0.17- पिछड़ा वर्ग
3. श्री अजय कुमार जैन, पार्षद वार्ड न0. 15- सामान्य
4. श्रीमति मन्जू, वरिष्ठ उपमेयर, वार्ड न0. 6- सामान्य
5. श्री अशोक सिक्का, पूर्व पार्षद वार्ड न0.24, पूर्व नगर परिषद रोहतक - सामान्य

मेयर महोदया ने वर्तमान में पदासीन तीनों पदों क्रमशः मेयर, वरिष्ठ उपमेयर तथा उपमेयर को कमेटी में शामिल करने बारे अपना सुझाव दिया। बैठक में इस संदर्भ में आपसी विचार विमर्श किया गया तथा यह निष्कर्ष निकाला कि मेयर महोदया कमेटी की पहले ही सदस्य है तथा वरिष्ठ उपमेयर को पांच सदस्य कमेटी में शामिल करने बारे सुझाव प्रस्तुत किया जा चुका है, क्योंकि सरकार से प्राप्त अधिसूचना के अनुसार अधिकतम पांच सदस्यों को ही शामिल किया जा सकता है, जिसमें विभिन्न हित या समूह के सदस्य शामिल किये जाने अनिवार्य है। इसलिए कमेटी की आपसी सहमति उपरान्त निम्नलिखित पांच सदस्यों के नामों को कमेटी में शामिल करने का सर्वसम्मति से निर्णय लिया गया:-

1. श्रीमति पूनम, पार्षद वार्ड न0. 18- अनुसूचित जाति
2. श्री जयकिशन, पार्षद वार्ड न0.17- पिछड़ा वर्ग
3. श्री अजय कुमार जैन, पार्षद वार्ड न0. 15- सामान्य
4. श्रीमति मन्जू, वरिष्ठ उपमेयर, वार्ड न0. 6- सामान्य
5. श्री अशोक सिक्का, पूर्व पार्षद वार्ड न0.24, पूर्व नगर परिषद रोहतक - सामान्य

बैठक में आयुक्त, नगर निगम ने सूचित किया कि नगर निगम द्वारा रोहतक नगर निगम क्षेत्र के सभी क्षेत्रों को 502 खण्डों में विभाजित कर जन गणना के आंकड़े एकत्रित किये गये जो कि निम्न प्रकार है :-

1. सर्वेक्षण के आधार पर कुल जनसंख्या	=	512469
2. सामान्य जनसंख्या	=	296873
3. अनुसूचित जाति की जनसंख्या	=	104881
4. पिछड़े वर्ग की जनसंख्या	=	110715

बैठक में नगर निगम, रोहतक द्वारा तैयार किया गया 502 ब्लाक तथा ब्लाक वार्ड जनगणना का नक्शा रखा गया, जिसमें कोई आपत्ति दर्ज नहीं हुई। यह नक्शा तथा 502 ब्लाक की जनगणना अनुसार सूची, मेयर महोदया को उपलब्ध करवाई जा चुकी है। बैठक में सूचित किया गया कि रोहतक नगर निगम क्षेत्र में कुल 22 वार्ड होंगे तथा प्रत्येक वार्ड में अनुमानित 23294 जनसंख्या होगी, जो कि 10 प्रतिशत + (अधिकतम) व - (न्यूनतम) हो सकती है। इसमें चार वार्ड अनुसूचित जाति के (जिसमें दो वार्ड अनुसूचित जाति महिला के लिए) व दो वार्ड पिछड़ा वर्ग के होंगे। महिला के लिए आठ वार्ड आरक्षित होंगे, इसमें दो वार्ड अनुसूचित जाति महिला के शामिल है।

अन्त में अध्यक्ष महोदय द्वारा सभी का धन्यवाद करते हुये बैठक का समापन किया।

उपायुक्त, रोहतक।



नगर निगम रोहतक

PROCEEDING

Municipal

Proceeding of the Meeting held on _____

Name of Members Present दिनांक 13-2-2018 को श्री यश गज (भा० प्र०से०)
गठित तदर्थ समिति की द्वितीय बैठक की कार्यवाही रिपोर्ट ।



नगर निगम रोहतक

नगर निगम रोहतक

नगर निगम रोहतक की वार्ड बन्दी के लिए तदर्थ समिति की प्रथम बैठक उपायुक्त महोदय की अध्यक्षता में दिनांक 19.12.2017 को आयोजित की गई। जिसमें विचार विमर्श उपरान्त 5 सदस्यीय कमेटी को शामिल करने बारे सुझाव प्रस्तुत किया गया। क्योंकि सरकार से प्राप्त अधिसूचना अनुसार अधिकतम 5 सदस्यों को ही शामिल किया जा सकता है। जो कि विभिन्न हित या समूह के सदस्य होने चाहिए। इसलिए कमेटी की आपसी सहमति उपरान्त विभिन्न हित व समूह से पांच सदस्यों को कमेटी में शामिल करने का सर्वसम्मति से निर्णय लिया गया। बैठक उपरान्त बैठक की कार्यवाही रिपोर्ट नगर निगम कार्यालय के पत्र क्रमांक MCR/TP/958 दिनांक 21.12.2017 को सरकार के पास भिजवा दी गई तथा नवनिर्वाचित पांचों सदस्यों को सूचना भेज दी गई। दिनांक 27.12.2017 को नगर निगम के सभी पार्षदगणों को इस कार्यालय के पत्र क्रमांक MCR/TP/969 दिनांक 27.12.2017 के माध्यम से वार्डबन्दी के लिए अपने-अपने सुझाव भिजवाने हेतु पत्र भेजा गया। जिस पर निम्नलिखित सुझाव प्राप्त हुए:-

1. पार्षद पूनम किलोई द्वारा सुझाव दिया कि नई वार्ड बन्दी में एकता कालोनी, राजीव नगर, आनन्द नगर, अम्बेडकर कालोनी, छोटूराम कालोनी, प्रीत विहार कालोनी, मैडिकल कैम्पस, श्रीनगर कालोनी, आजाद नगर, हाउसिंग बोर्ड कालोनी तथा गीता कालोनी को उनके वार्ड में सम्मिलित किया जाए।
2. पार्षद जयभगवान सैनी द्वारा सुझाव दिया कि नई वार्ड बन्दी में जे.पी. कालोनी, श्याम कालोनी, श्यामलाल मार्किट, सैनिक कालोनी, गांव कुताना, शास्त्री नगर, सुर्या नगर, शिव कालोनी, मोती नगर का एक वार्ड एवं संजय कालोनी इन्द्रा कालोनी, गोपाल नगर, सैनी आनन्दपुरा, सैनीवास, नेहरू कालोनी 60 फुटा रोड तक, लक्ष्मणपुरी कालोनी, बरसी नगर, मोती नगर, रूप नगर का एक वार्ड बनाया जाए।

उपायुक्त, रोहतक की अध्यक्षता में नगर निगम, रोहतक की वार्डबन्दी के लिए

3. डिप्टी मेयर अशोक भाटी ने सुझाव दिया कि मेरे वार्ड में श्रीराम नगर व कुंज विहार को जोड़ा जाए व बस्ती कुताना को हटाकर वार्ड को ज्यो का त्यो रखा जाए।

4. पार्षद उपासना देवी ने सुझाव दिया कि नई वार्ड बन्दी में बोहर के साथ बलियाणा न जोड़कर खेडी साध, अस्थल बोहर, गढी माजरा तथा न्यू फ्रैंडस कालोनी को मिलाया जाए।

इसके अतिरिक्त वार्ड न0.2 के हरियाणा बाल्मीकि महासभा के जिला अध्यक्ष द्वारा भी सुझाव भेजा गया कि पिछले वर्षों 2014 में जो निगम चुनाव से पहले वार्ड बन्दी की गई तो कुछ स्वार्थी राजनीतिक व्यक्तियों ने अपने स्वार्थ सिद्धी बातों को देखते हुए वार्ड न0.2 में कुछ निम्नलिखित कालोनियों को काटकर जैसे पुरानी सब्जी मण्डी, दरवाजा मौहल्ला का आधा हिस्सा वार्ड न0. 15 में और गढी मौहल्ला, कृष्णा कालोनी का पूरा हिस्सा कटवाकर वार्ड न0. 3 सुरक्षित क्षेत्र वार्ड न0. 3 शोराकोठी में मिला दिया गया था। जबकि उपरोक्त दोनों एरिया 40 वर्षों से लगातार वार्ड न0. 2 का ही हिस्सा रहा है। इसलिए पहले भी एक शिष्ट मण्डल द्वारा वार्ड बन्दी को दुरुस्त करने की अपील कर चुके है। आपसे प्रार्थना हैं कि जब भी वार्ड बन्दी की प्रक्रिया चले वार्ड के सामाजिक संस्था संगठनों के मौजिज व्यक्तियों को भी सूचना करें समस्या का समाधान करवाने में वार्ड वासियों की मदद करें।

उपरोक्त सुझाव व नए 22 वार्डों के गठन के लिए सम्बन्धित कमेटी के सभी पार्षदगण को पत्र क्रमांक MCR/TP/1033-1038 दिनांक 29.01.2018 द्वारा दिनांक 13.02.2018 की बैठक में वार्ड बन्दी का विवरण सहित उपस्थित होने के लिए लिखा गया।

आज दिनांक 13.02.2018 की बैठक में सभी सदस्यगण के विचार विमर्श उपरान्त निम्नलिखित वार्डबन्दी प्रस्तावित की गई:-

Municipal Corporation Rohtak

Wardwise Population

S.No.	Ward No.	Block No.	Colony Name	Total Population	GEN	SC	BC
1	1	259	Surya Nagar (Singh Pura Road)	1322	586	228	508
2	1	254	Surya Nagar (Singh Pura Road)	912	347	73	492
3	1	253	Surya Nagar (Singh Pura Road)	1673	825	138	710
4	1	258	Shastri Nagar (Hisar Road)	571	68	154	349
5	1	257	Shastri Nagar (Hisar Road)	1384	481	66	837
6	1	256	Shastri Nagar (Hisar Road)	381	205	45	131
7	1	255	Shastri Nagar (Hisar Road)	1212	493	288	431
8	1	460	Area Near IDC (Hisar Road)	17	9	0	8
9	1	461	Shastri Nagar (Hisar Road), Surya Nagar (Singh Pura Road), Area Near IDC	748	454	59	235
10	1	412	Sainik Colony, IDC	1840	911	169	760
11	1	458	Basti Kutana Village, Kutana Village, IDC	155	53	0	102
12	1	459	Kutana Village	35	35	0	0
13	1	261	Shyam Colony	1316	906	137	273
14	1	260	Shyam Colony	854	363	55	436
15	1	262	Shyam Colony	1185	232	218	735
16	1	265	Shyam Lal Market, Shyam Colony	19	0	0	19
17	1	457	Basti Kutana Village, IDC	973	67	764	142
18	1	456	Kutana Village, Sector 20	102	16	52	34
19	1	252	Surya Nagar (Singh Pura Road)	2316	937	432	947
20	1	487	Surya Nagar (Singh Pura Road), Area Near IDC	43	20	0	23
21	1	411	Sainik Colony	1044	206	69	769
22	1	263	J P Colony	241	81	83	77
23	1	264	J P Colony	1544	584	379	581
24	1	410	Rajendra Colony Extn, Hindu Institute, Khusboo Garden, Palika Colony	235	50	93	92
25	1	413	Shiv Nagar	2272	712	814	746
26	1	455	Kutana Village, Sector 20A	115	5	0	110
			Total	22509	8646	4316	9547

~~Rohtak~~ ~~Rohtak~~ ~~Rohtak~~ Manjy

~~Rohtak~~

AM

Municipal Corporation Rohtak
Wardwise Population

S.No.	Ward No.	Block No.	Colony Name	Total Population	GEN	SC	BC
1	2	30	Rajiv Nagar Kaccha Chamaria Road	953	544	167	242
2	2	115	Shora Kothi, Nehru Colony	2363	163	2163	37
3	2	119	Nehru Colony	2131	710	638	783
4	2	120	Nehru Colony	2117	1396	388	333
5	2	122	Roop Nagar, Nehru Colony	1944	455	124	1365
6	2	121	Sanjay Colony, Roop Nagar, Nehru Colony	1890	598	301	991
7	2	123	Indra Colony, Saini Anandpura	793	207	32	554
8	2	124	Indra Colony Saini Anandpura	2231	0	11	2220
9	2	32	Barshi Nagar	129	74	32	23
10	2	118	Moti Nagar	127	37	38	52
11	2	251	Moti Nagar, Shiv Colony	1646	714	326	606
12	2	33	Jind By Pass, Barshi Nagar	176	63	51	62
13	2	247	Indra Colony	1411	1056	170	185
14	2	117	Jind By Pass Barsi Nagar,	254	204	50	0
15	2	31	Rajiv Nagar Kaccha Chamaria Road, Sector 7	326	144	64	118
16	2	116	Nehru Colony	1084	396	276	412
17	2	496	Nehru Colony	1624	593	413	618
18	2	462	Barsi Nagar, Barsi Nagar, Moti Nagar	272	121	39	112
19	2	1	Rajiv Nagar Kaccha Chamaraia Road, Sector 7	311	165	58	88
			Total	21782	7640	5341	8801


 ~~Asim~~ Prasad, Manju

Asim 

AM

Municipal Corporation Rohtak
Wardwise Population

S.No.	Ward No.	Block No.	Colony Name	Total Population	GEN	SC	BC
1	3	250	Sanjay Colony (Kodhi Colony)	1102	281	178	643
2	3	246	Indra Colony	969	261	318	390
3	3	245	Indra Colony, Kartarpura	1588	72	1360	156
4	3	244	Indra Colony, Kartarpura, Nand Colony	1961	267	838	856
5	3	243	Gopal Pura, Nand Colony, Chamra Karkhana Kacchi Garhi (Ambedkar Nagar)	1696	206	1441	49
6	3	125	Gopal Pura, Chamra Karkhana Kacchi Garhi (Ambedkar Nagar), Nand Colony, Kartarpura, Kacchi Garhi (Kuan Mohalla)	2451	371	1526	554
7	3	126	Krishna Colony, Kacchi Garhi (Kuan Mohalla)	1660	0	906	754
8	3	241	Chamra Karkhana Kacchi Garhi (Ambedkar Nagar), Pili Kothi, Darwaja Mohalla	1422	393	1029	0
9	3	242	Chamra Karkhana Kacchi Garhi (Ambedkar Nagar)	2001	61	729	1211
10	3	127	Krishna Colony, Pakki Garhi	1508	643	132	733
11	3	128	Pakki Garhi, Darwaja Mohalla	1403	484	669	250
12	3	267	Local Ram Leela Ground, Ram Leela Parav	1753	136	1503	114
13	3	266	Guru nanak	157	28	104	25
14	3	248	Indra Colony, Sanjay Colony (Kodhi Colony)	709	361	151	197
15	3	249	Indra Colony, Sanjay Colony (Kodhi Colony)	1094	380	246	468
16	3	110	Pakki Garhi	2317	443	1345	529
			Total	23791	4387	12475	6929

 *Handwritten signature in blue ink* *Manjy*

Handwritten signature in blue ink *Manjy*

Handwritten signature in blue ink

Municipal Corporation Rohtak

Wardwise Population

S.No.	Ward No.	Block No.	Colony Name	Total Population	GEN	SC	BC
1	4	114	Shora Kothi	2511	521	816	1174
2	4	111	Sainiwas	2013	517	220	1276
3	4	113	Sainiwas , Babalaxman Puri Colony	1271	77	261	933
4	4	112	Sainiwas, Gopal Pura	1942	1293	13	636
5	4	109	Babra Mohalla	1668	296	562	810
6	4	92	Salara Mohalla, Pradhana Mohalla	1060	853	0	207
7	4	99	Kaysathan Mohalla	633	601	12	20
8	4	98	Kaysathan Mohalla	785	734	0	51
9	4	97	Babra Mohalla	1261	1122	34	105
10	4	93	Silara Mohalla, Pradhana Mohalla	911	369	353	189
11	4	94	Dairy Mohalla, Pradhana Mohalla, Babra Mohalla, Kayasthan	1814	1078	525	211
12	4	108	Dhobi Mohalla	980	682	93	205
13	4	95	Dairy Mohalla, Babra Mohalla	1527	1227	52	248
14	4	96	Babra Mohalla	1638	633	382	623
15	4	502	Babra Mohalla	1093	422	255	416
			Total	21107	10425	3578	7104

  HKA P. K. Singh Manjy

 in Regd. 



Municipal Corporation Rohtak

Wardwise Population

S.No.	Ward No.	Block No.	Colony Name	Total Population	GEN	SC	BC
1	5	38	Khokra Kot	1052	639	382	31
2	5	39	Khokra Kot	731	28	662	41
3	5	64	Khokra Kot	773	66	610	97
4	5	75	Para Mohalla, Silara Mohalla, Khokra Kot	2349	586	835	928
5	5	36	Renak Pura, Fauji Colony	464	464	0	0
6	5	74	Silara Mohalla	1281	219	56	1006
7	5	65	Khokra kot, Silara Mohalla	989	334	517	138
8	5	35	Rainak Pura, Fauji Colony	293	283	3	7
9	5	69	Kabir Colony, Peer Colony	964	79	786	99
10	5	68	Kabir Colony , Fauji Colony, Ranekpura	1644	177	1019	448
11	5	67	Ranekpura , Kabir Colony	1229	533	526	170
12	5	70	Balagnath Colony, Dairy Mohalla, Peer Colony	1866	663	321	882
13	5	72	Dairy Mohalla, Balagnath Colony, Kabir Colony (Near Khokra Kot)	893	710	41	142
14	5	73	Dairy Mohalla, Kabir Colony (Near Khokra Kot), Khokra Kot	2964	830	2061	73
15	5	76	Para Mohalla, Khokra Kot	1673	0	1671	2
16	5	34	Anantpuram, Fauji Colony	544	405	102	37
17	5	90	Silara Mohalla	1505	951	541	13
18	5	66	Kabir Colony , Peer Colony	732	3	532	197
19	5	37	Renak Pura , Khokra kot	469	61	380	28
20	5	71	Kabir Colony (Near Khokra Kot)	322	120	94	108
			Total	22737	7151	11139	4447

Handwritten signatures and notes in blue ink:
A. K. K. H. K. H. P. S. M. D. S. M. S. J. U.
M. S. J. U.
A. S. J. U. S. J. U.
A. M.

Municipal Corporation Rohtak

Wardwise Population

S.No.	Ward No.	Block No.	Colony Name	Total Population	GEN	SC	BC
1	6	40	Hanuman Colony	432	162	184	86
2	6	42	Hanuman Colony	832	221	475	136
3	6	41	Fatehpuri Colony, Hanuman Colony	986	57	714	215
4	6	63	Fatehpuri Colony, Khokra Kot	934	0	934	0
5	6	61	Fatehpuri Colony, Hanuman Colony	1568	0	1528	40
6	6	44	Hanuman Colony	834	532	106	196
7	6	43	Hanuman Colony, Fatehpuri Colony	1759	262	1020	477
8	6	45	Hanuman Colony	1535	584	212	739
9	6	62	Fatehpuri Colony	1878	79	1702	97
10	6	78	Tej Colony	645	184	273	188
11	6	60	Mahavir Colony, Krishna Colony	1797	1028	75	694
12	6	79	Gurunanak Pura, Bhagat Colony	2149	2149	0	0
13	6	80	Bhagat Singh Colony, Sanjay Nagar, New Rajender Nagar	1456	588	700	168
14	6	85	Ashok Nagar	1814	953	764	97
15	6	83	Sain Dass Colony, Sanjay Nagar	1250	459	751	40
16	6	84	Sain Dass Colony, Sanjay Nagar	1530	1049	394	87
17	6	135	Bhagwan Colony, Mini Secretariate	690	252	425	13
18	6	132	Qilla Mohalla	611	407	118	86
19	6	134	Bhagwan Colony, Palika Bazar (Krishan Nagar), Para Mohalla	579	209	370	0
20	6	133	Qilla Mohalla	996	137	812	47
21	6	105	Qilla Mohalla	1005	973	32	0
			Total	25280	10285	11589	3406

 *Palika Bazar* Manjy

Rajet

Ajay

AM

Municipal Corporation Rohtak
Wardwise Population

S.No.	Ward No.	Block No.	Colony Name	Total Population	GEN	SC	BC
1	7	22	Sukh Pura, Uttam Vihar	952	606	102	244
2	7	21	Uttam Vihar	1799	1206	227	366
3	7	49	Prem Nagar	1371	1178	100	93
4	7	50	Prem Nagar	2168	1946	72	150
5	7	25	Sukhpura	2196	390	24	1782
6	7	26	SukhPura	873	13	18	842
7	7	46	Kirpal Colony , Mahavir Colony	1455	1180	148	127
8	7	59	Chaman Pura, Prem Nagar, Ganga Bishan Nagar	2855	454	208	2193
9	7	47	Kirpal Colony, Chunnipura	1692	1007	216	469
10	7	81	Sainipura, Sanjay Nagar	1480	6	0	1474
11	7	82	Sanjay Colony, Saini Pura	1521	347	248	926
12	7	48	Prem Nagar, Chunnipura	974	548	139	287
13	7	497	Prem Nagar, Chunnipura	1808	1018	258	532
14	7	501	Sainipura	1363	227	143	993
15	7	58	Sainipura	1362	227	142	993
			Total	23869	10353	2045	11471

  *Prasanna K. Singh* Manjy



Municipal Corporation Rohtak

Wardwise Population

S.No.	Ward No.	Block No.	Colony Name	Total Population	GEN	SC	BC
1	8	2	Sector 37	76	19	5	52
2	8	29	Rajender Nagar, Sector 7, Parvesh Nagar	762	618	36	108
3	8	28	Rajender Nagar, Sector 7	1320	899	113	308
4	8	27	Chotu Ram Nagar (Near Sukhpura), Rajendra Nagar, Sector 7	1620	924	120	576
5	8	19	Azad Garh	1228	903	80	245
6	8	18	Vishal Nagar	2376	1818	312	246
7	8	24	Surya Nagar (Near Basant Vihar), Sukhpura	1538	825	90	623
8	8	53	Kishan Pura, Chunnipura	1201	1005	119	77
9	8	17	Sector 4,5, Kabir Colony (Near Jasbir Colony) Basant Vihar	1180	471	398	311
10	8	16	Jasbir Colony , Kabir Colony (Near Jasbir Colony)	1526	1384	43	99
11	8	15	Basant Vihar, Harki Devi Colony	1467	1452	0	15
12	8	54	Chanakya Puri	759	542	19	198
13	8	20	Shastri Nagar Basant Vihar, Sector 6, Rishi Nagar	3207	1476	580	1151
14	8	23	Surya Nagar (Near Basant Vihar)	2204	1130	230	844
15	8	499	Parvesh Nagar, Surya Nagar (Near Basant Vihar)	944	484	98	362
16	8	3	Gohana Road Sector 36A	31	25	0	6
			Total	21439	13975	2243	5221

Rohtak Municipal Corporation

Manjiv

in Raj...

Ag...

AM

Municipal Corporation Rohtak

Wardwise Population

S.No.	Ward No.	Block No.	Colony Name	Total Population	GEN	SC	BC
1	9	14	Sector 4, Inderprasth Colony	2206	2139	13	54
2	9	12	Sector,3	2637	2385	165	87
3	9	10	Sector 3, Sector 2 Part	2267	1623	358	286
4	9	11	Sector,3	1233	1016	91	126
5	9	7	Bohar Village	167	153	0	14
6	9	6	Bohar Village	851	343	2	506
7	9	5	Bohar Village Bohar Village Outer, Sector 33	466	58	365	43
8	9	9	Bohar Village, Sector 33	470	298	67	105
9	9	8	Bohar Village, Sector 33	149	39	78	32
10	9	163	Bohar Village, Sector 33, Sector 32	161	133	12	16
11	9	164	Bohar Village	367	31	208	128
12	9	165	Bohar Village	564	158	314	92
13	9	166	Bohar Village	844	267	497	80
14	9	167	Bohar Village	470	220	21	229
15	9	185	Bohar Village, Sector 31, Sector 32, Sector 33, Sector 29	184	137	42	5
16	9	173	Bohar Village, Sector 33	297	25	272	0
17	9	168	Bohar Village	709	495	21	193
18	9	172	Asthal Bohar	640	358	270	12
19	9	169	Bohar Village	810	569	208	33
20	9	171	Bohar Village	687	262	187	238
21	9	170	Bohar Village	486	298	188	0
22	9	182	Bohar Village	333	330	0	3
23	9	178	Bohar Village	341	331	1	9
24	9	177	Bohar Village	281	223	22	36
25	9	176	Bohar Village	287	287	0	0
26	9	181	Bohar Village	811	800	0	11
27	9	179	Bohar Village	511	467	0	44
28	9	184	Bohar Village	722	210	408	104
29	9	180	Bohar Village	1020	480	195	345
30	9	183	Bohar Village	267	175	0	92
31	9	174	Sector 33, Sector 33A, Sector 33B	33	33	0	0
32	9	175	Bohar Village, Sector 33	141	141	0	0
33	9	13	Sector,4	1310	780	386	144
34	9	489	Sector 4	1309	779	385	145
35	9	4	Sun City Road Sector 34,35.36,Bohar Village Outer	31	30	0	1
36	9	198	Asthal Bohar, Sector 32	87	23	55	9
37	9	186	Bohar Village,Sector 31,31A, Sector 33,33A	254	245	0	9
38	9	194	Gadhi Bohar	488	378	63	47
39	9	195	Gadhi Bohar	567	567	0	0
			Total	25458	17286	4894	3278

Handwritten signature and text:  *Praveen Kumar* Manj...

Municipal Corporation Rohtak Wardwise Population


S.No.	Ward No.	Block No.	Colony Name	Total Population	GEN	SC	BC
1	10	196	Gadhi Bohar	892	89	799	4
2	10	190	Sector 29, Sector 30	11	11	0	0
3	10	193	Gadhi Bohar	390	232	11	147
4	10	192	Gadhi Bohar, Sector 29	454	76	378	0
5	10	191	Sector 29	411	350	33	28
6	10	197	Gadhi Bohar, Sector 29	29	28	0	1
7	10	321	Sector 25	16	16	0	0
8	10	327	Sector 24	18	18	0	0
9	10	326	Kanheli Village, Sector 24	245	215	0	30
10	10	324	Kanheli Village	494	438	13	43
11	10	325	Kanheli Village	233	233	0	0
12	10	322	Kanheli Village, Sector 24	461	461	0	0
13	10	323	Kanheli Village, Sector 24	504	317	181	6
14	10	463	Pehrawer Village, Sector 25A, Sector 25B, Sector 25D	404	18	354	32
15	10	465	Pehrawer Village, Sector 25B	646	340	292	14
16	10	466	Pehrawer Village, Sector 25D	742	737	5	0
17	10	464	Pehrawer Village, Sector 25B, Sector 25D, Sector 25E,	836	438	0	398
18	10	468	Pehrawer Village, Sector 25D	812	628	184	0
19	10	467	Pehrawer Village, Sector 25D, Sector 25E	611	469	99	43
20	10	308	Asthal Bohar, Sector 27, Suncity Phase 1	21	21	0	0
21	10	307	Ashtal Bohar, Sector 27	557	466	11	80
22	10	309	Suncity Phase 1, Suncity Phase 2, Sector 27, Sector 27A	14	10	0	4
23	10	311	Kheri Sadh Village	163	132	5	26
24	10	310	Kheri Sadh Village	250	34	158	58
25	10	316	Kheri Sadh Village	968	429	449	90
26	10	314	Kheri Sadh Village	794	637	148	9
27	10	315	Kheri Sadh Village	1008	509	299	200
28	10	312	Kheri Sadh Village	284	280	0	4
29	10	313	Kheri Sadh Village	976	285	691	0
30	10	188	Kheri Sadh Village, Sector 30A, Sector 30B	363	296	0	67
31	10	189	Sector 29, Sector 30, Sector 30A, Sector 31A, Sector 31B	26	26	0	0
32	10	187	Sector 33A, Sector 33B, Sector 33C	24	24	0	0
33	10	476	Baliyana Village	422	59	363	0
34	10	469	Baliyana Village	356	307	0	49
35	10	472	Baliyana Village	474	269	68	137
36	10	470	Baliyana Village	345	345	0	0
37	10	471	Baliyana Village	1006	166	838	2

132
A. R. B. A. Parvati Devi M. S.

Municipal Corporation Rohtak

Wardwise Population

S.No.	Ward No.	Block No.	Colony Name	Total Population	GEN	SC	BC
38	10	483	Baliyana Village	484	130	311	43
39	10	481	Baliyana Village	111	92	0	19
40	10	482	Baliyana Village	362	259	103	0
41	10	473	Baliyana Village	1113	599	407	107
42	10	484	Baliyana Village	373	232	9	132
43	10	480	Baliyana Village	841	636	25	180
44	10	474	Baliyana Village	900	871	0	29
45	10	479	Baliyana Village	551	551	0	0
46	10	485	Baliyana Village	15	5	0	10
47	10	478	Baliyana Village	774	190	344	240
48	10	486	Baliyana Village	113	106	0	7
49	10	477	Baliyana Village	271	271	0	0
50	10	475	Baliyana Village	510	510	0	0
51	10	318	Kheri Sadh Village, Sector 25E, Sector 26, Sector 26A, Sector 26B, Sector 27B	388	120	217	51
52	10	306	Asthal Bohar, Sector 28, Mazra	764	346	391	27
53	10	305	New Friends Colony, Omaxe City, Sector 26, Sector 28	386	184	31	171
54	10	319	Majra , Bohar, Sector 26, Sector 27, Sector 28, Suncity Phase 2	410	38	270	102
55	10	317	Kheri Sadh Village, Sector 30B, Sector 30C, Sector 30D, Baliana Village, Baliana Village Outer, Sector 33B	972	902	32	38
			Total	25598	15451	7519	2628

 *Prakash Parashar* Manjy
in charge
AM

Municipal Corporation Rohtak

Wardwise Population

S.No.	Ward No.	Block No.	Colony Name	Total Population	GEN	SC	BC
1	11	202	Sector , 1	709	709	0	0
2	11	201	Sector , 1	1955	1869	33	53
3	11	161	Sector 1	1867	1486	227	154
4	11	199	Sector , 1	1358	1279	51	28
5	11	200	Sector , 1	2821	2346	225	250
6	11	162	Sector 2	2594	2000	385	209
7	11	205	Sector 14, Revenue Colony	2409	2171	139	99
8	11	204	Sector 14	1642	1570	54	18
9	11	490	Sector 2	2261	2036	126	99
10	11	159	Sector 2	1508	1358	84	66
11	11	491	Sector 1	2104	1325	356	423
12	11	160	Sector 1	1402	883	237	282
			Total	22630	19032	1917	1681

डा. अ. क. पाठक मन्जु



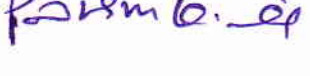

डा. राज

AM

Municipal Corporation Rohtak

Wardwise Population

S.No.	Ward No.	Block No.	Colony Name	Total Population	GEN	SC	BC
1	12	153	Ram Gopal Colony	493	417	19	57
2	12	158	Sector 3, Ram Gopal Colony	1551	1217	69	265
3	12	156	Ram Gopal colony, Sector 3	2797	1943	517	337
4	12	157	Ram Gopal Colony	1429	1264	127	38
5	12	155	Ram Gopal colony	1150	973	53	124
6	12	154	Ram Gopal colony	1884	1762	64	58
7	12	320	MDU Campus, Medical	632	473	94	65
8	12	151	Tilak Nagar, Kamal Colony	1808	1418	113	277
9	12	304	MDU Campus	47	36	11	0
10	12	207	Dev Colony, Nirmal Nagar, MD University	2447	2024	166	257
11	12	208	Dev Colony, Rajiv Nagar (Near Medical More), MD University	779	733	23	23
12	12	302	MDU Campus	1019	801	121	97
13	12	303	MDU Campus	267	230	0	37
14	12	206	Tilak Nagar, Chhotu Ram Nagar, Revenue Colony	734	683	51	0
15	12	150	Tilak Nagar	2458	1933	379	146
16	12	493	Bharat Colony	984	929	14	41
17	12	203	Tilak Nagar	817	654	32	131
18	12	152	Bharat Colony	1825	1725	25	75
			Total	23121	19215	1878	2028

    Manjy



Municipal Corporation Rohtak Wardwise Population

S.No.	Ward No.	Block No.	Colony Name	Total Population	GEN	SC	BC
1	13	57	Prem Nagar	1588	1102	68	418
2	13	55	Durga colony , Chand Nagar	2136	1647	205	284
3	13	56	Durga Colony, Prem Nagar	2223	1768	128	327
4	13	52	Laxmi Nagar, Vikas Nagar	2454	2266	71	117
5	13	137	Mansarover Colony	83	83	0	0
6	13	140	Mansarover Colony	715	715	0	0
7	13	142	Mansarover Colony	941	931	0	10
8	13	141	Jhang Colony, Mansarover Colony	663	663	0	0
9	13	143	Jhang Colony	534	534	0	0
10	13	145	Subash Nagar	1491	1014	468	9
11	13	149	Model Town	1537	1407	33	97
12	13	146	Model Town, Subhas Nagar	2012	1839	38	135
13	13	144	Subash Nagar	1176	1172	0	4
14	13	148	Model Town	1018	949	0	69
15	13	147	Subash Nagar	179	166	13	0
16	13	498	Kailash Colony	1091	786	117	188
17	13	51	Prem Nagar, Kailash Colony	1639	1180	176	283
			Total	21480	18222	1317	1941

BB ~~A. KKA~~ Prashant K. Singh Manjhi

Dr. Raj ~~Atay~~
AM

Municipal Corporation Rohtak
Wardwise Population


S.No.	Ward No.	Block No.	Colony Name	Total Population	GEN	SC	BC
1	14	136	DLF Colony, Mini Secretariate	465	428	4	33
2	14	224	DLF Colony	1038	897	28	113
3	14	138	DLF Colony	419	406	4	9
4	14	139	DLF Colony	1025	1024	1	0
5	14	223	DLF Colony	1328	1328	0	0
6	14	220	Patel Nagar ,Gandhi Nagar	1165	491	527	147
7	14	215	Jawaher Nagar	641	622	1	18
8	14	214	Jawaher Nagar	1137	1122	0	15
9	14	216	Jawaher Nagar Gandhi Nagar	1425	1425	0	0
10	14	219	Jawaher Nagar, Gandhi Nagar	1139	1058	0	81
11	14	217	Gandhi Nagar	902	863	32	7
12	14	218	Gandhi Nagar	982	835	0	147
13	14	222	Gandhi Nagar, Petal Nagar	1213	1164	0	49
14	14	221	Patel Nagar ,Gandhi Nagar	1122	666	208	248
15	14	211	Gandhi Nagar	2307	2008	40	259
16	14	212	Gandhi Nagar,Arjun Nagar	1971	1791	103	77
17	14	210	Adarsh Nagar , Roop Vihar	978	900	78	0
18	14	492	Gandhi Nagar,Arjun Nagar	875	764	60	51
19	14	213	Gandhi Nagar,Arjun Nagar	1901	1781	0	120
20	14	209	Adarsh Nagar	1683	1225	233	225
21	14	494	Adarsh Nagar, Daryao Singh Nagar	905	659	125	121
			Total	24621	21457	1444	1720

Handwritten notes and signatures:
A: H.K.G. Rasm 10.08' Manjy
K. Raja
AM

Municipal Corporation Rohtak

Wardwise Population

S.No.	Ward No.	Block No.	Colony Name	Total Population	GEN	SC	BC
1	15	226	Shakti Nagar, Ramsukh Das Colony	1227	1191	0	36
2	15	228	Hari Nagar, Shakti Nagar	1085	1062	0	23
3	15	227	Arya Nagar, Shakti Nagar, HUDA Complex	1559	585	652	322
4	15	274	Shivam Enclave, Ghanipura	710	297	218	195
5	15	277	Ganipura, Ravidass Nagar	1623	694	680	249
6	15	276	Ganipura, Shivam Enclave	1097	780	103	214
7	15	278	Ravidass Nagar, Ghanipura, Shastri Nagar (Near Shakti Nagar)	1959	1630	169	160
8	15	279	Shastri Nagar (Near Shakti Nagar), Ravidass Nagar, Ghanipura	1387	1195	88	104
9	15	287	Jagdish Colony	1184	1046	65	73
10	15	281	Jagdish Colony	701	634	60	7
11	15	280	Jagdish Colony, Pratap Nagar	722	345	209	168
12	15	282	Jagdish Colony, Ram Nagar	528	440	0	88
13	15	288	Netaji Nagar, Netaji Nagar	834	810	0	24
14	15	285	Jagdish Colony, Netaji Nagar, Ram Nagar	628	589	16	23
15	15	286	Jagdish Colony	1168	1087	21	60
16	15	290	Geeta Colony	829	223	423	183
17	15	275	Jagdish Colony, Shivam Enclave, Ghanipura, Ghanipura	906	776	91	39
18	15	284	Ram Nagar	733	609	41	83
19	15	289	Ram Nagar, Netaji Nagar	573	447	80	46
20	15	283	Ram Nagar	652	435	106	111
21	15	225	DLF Colony	1171	1139	0	32
			Total	21276	16014	3022	2240

 Dr. K.K. P. Sharma sp. Manju
In Charge
AM

Municipal Corporation Rohtak

Wardwise Population


S.No.	Ward No.	Block No.	Colony Name	Total Population	GEN	SC	BC
1	16	232	Sarai Mohalla	673	313	0	360
2	16	229	Hari Nagar , Sant Nagar, HUDA Complex	769	653	92	24
3	16	399	Agrasain Colony, Janta Colony, Naya Parao	1789	1380	30	379
4	16	397	Ram Nagar, Janta Colony	821	513	240	68
5	16	398	Ram Nagar (Kath Mandi)	974	614	21	339
6	16	400	Janta Colony	1514	1514	0	0
7	16	396	Kath mandi , Janta Colony, Ram Nagar (Kath Mandi)	995	405	34	556
8	16	273	Bastipura, Arya Nagar, Ghanipura	1811	1548	24	239
9	16	270	Old Anaj Mandi	857	857	0	0
10	16	237	Shori Market, Gher Ram Phool	955	908	0	47
11	16	236	Pech Paras Ram , Pech Kapoor Chand, Gher Ram Phool	1473	1450	23	0
12	16	235	Pech Kapoor Chand, Railway Road, Gher Ram Phool	658	588	2	68
13	16	233	Railway Road	468	392	29	47
14	16	230	Vijay Nagar, Arya Nagar, HUDA Complex	1269	1036	0	233
15	16	231	Hooda Complex ,Udmipura, Jain Jati Mohalla	832	257	475	100
16	16	272	Mahajan Parao	1420	1141	97	182
17	16	234	Railway Road	660	588	0	72
18	16	271	Railway Road	776	686	25	65
19	16	395	Janta Colony, Kath Mandi	970	213	69	688
20	16	394	Janta Colony	585	439	0	146
21	16	393	Janta Colony	986	670	19	297
			Total	21255	16165	1180	3910

Handwritten notes and signatures:
D. K. P. ... Manju
In Reply
AM

Municipal Corporation Rohtak

Wardwise Population

S.No.	Ward No.	Block No.	Colony Name	Total Population	GEN	SC	BC
1	17	77	Tej Colony	1682	1445	215	22
2	17	89	Para Mohalla	1576	133	1408	35
3	17	91	Silara Mohalla, Brahman Mandi	1580	1192	16	372
4	17	88	Para Mohalla	1912	1702	52	158
5	17	87	Para Mohalla	676	655	6	15
6	17	101	Paras Mohalla, Pithwara Mohalla, Tibdi Mohalla	1026	728	0	298
7	17	100	Paras Mohalla, Kayasthan	762	762	0	0
8	17	107	Pratap Mohalla, Kalalan Mohalla	1953	1687	35	231
9	17	102	Para Mohalla, Pithwara Mohalla	652	652	0	0
10	17	86	Para Mohalla	1427	888	539	0
11	17	130	Pratap Mohalla	1402	1332	22	48
12	17	131	Pratap Mohalla	1459	1373	7	79
13	17	103	Para Mohalla	472	439	15	18
14	17	106	Qilla Mohalla	931	111	566	254
15	17	104	Qilla Mohalla	441	417	0	24
16	17	129	Kewal Gunj , Pratap Mohalla	1257	1205	16	36
17	17	268	Krishna Colony, Gurcharanpura	1017	974	31	12
18	17	240	Guru Charan Pura	691	683	2	6
19	17	269	Anaj Mandi, Islampura (Dairies)	979	698	113	168
20	17	239	Islampura (Dairies)	313	302	0	11
21	17	238	Islampura (Dairies), New Anaj Mandi	1261	1194	0	67
			Total	23469	18572	3043	1854


 ~~Atishay Prasad~~ Manjy

~~Atishay Prasad~~
Manjy

Municipal Corporation Rohtak

Wardwise Population

S.No.	Ward No.	Block No.	Colony Name	Total Population	GEN	SC	BC
1	18	402	Janta Colony	1815	1050	9	756
2	18	401	Janta Colony	1225	811	125	289
3	18	390	Janta Colony	1759	1070	24	665
4	18	391	Janta Colony	799	492	92	215
5	18	386	Janta Colony	2204	1526	22	656
6	18	387	Janta Colony	1416	1162	2	252
7	18	389	Janta Colony	1573	866	17	690
8	18	388	Janta Colony	1410	1192	0	218
9	18	392	Janta Colony	1079	545	42	492
10	18	409	Rajendra Colony, Sector 18, Palika Colony	2556	212	2177	167
11	18	407	New Grain Market, Sector 18, Disposal (STP), Meat Market	272	150	6	116
12	18	403	Janta Colony, Vaish Institute, New Aggarsain Colony	176	112	8	56
13	18	406	New Janta Colony, New Grain Market, New Janta Colony Extn	631	280	100	251
14	18	405	New Janta Colony, New Grain Market, New Janta Colony Extn	1818	573	528	717
15	18	404	Janta Colony, Vaish Institute	799	526	89	184
16	18	384	Janta Colony	731	413	27	291
17	18	385	Janta Colony	636	368	187	81
18	18	408	Rajendra Colony, Sector 18	1898	760	700	438
			Total	22797	12108	4155	6534

 *Prasanna K. Singh* Manjy

In Ref 

am

Municipal Corporation Rohtak

Wardwise Population

S.No.	Ward No.	Block No.	Colony Name	Total Population	GEN	SC	BC
1	19	295	Canal Colony, Chinout Colony	1361	838	53	470
2	19	296	Patel Nagar , Chinout Colony	1179	1129	0	50
3	19	294	Chinout Colony	1150	870	137	143
4	19	300	Patel Nagar , Chinout Colony	1019	696	148	175
5	19	297	rajender Nagar, Chinout Colony, Patel Nagar	823	775	29	19
6	19	299	Patel Nagar , Chinout Colony	795	140	86	569
7	19	298	Patel Nagar, Chinout Colony	1044	904	89	51
8	19	291	Shree Nagar	1394	584	391	419
9	19	292	Shree Nagar	1626	734	501	391
10	19	293	Shri Nagar ,Chinout Colony	1388	847	358	183
11	19	337	Tek Nagar	750	326	29	395
12	19	340	Shiva ji Colony, Tek Nagar	1802	1139	28	635
13	19	338	Kath Mandi, Tek Nagar	1556	351	129	1076
14	19	339	Kath Mandi, Tek Nagar	1115	272	377	466
15	19	342	Shiva ji Colony	935	863	17	55
16	19	336	Shiva ji Colony, Chawla Colony	1404	1153	110	141
17	19	343	Shiva ji Colony	1558	1220	26	312
18	19	341	Shiva ji Colony	926	780	21	125
19	19	335	Azad Nagar	1244	669	449	126
20	19	334	Old Housing Board	2136	1658	174	304
			Total	25205	15948	3152	6105

Dr. K. K. P. Singh
Mansij


Dr. B. Singh
Atayab

AM

Municipal Corporation Rohtak

Wardwise Population


S.No.	Ward No.	Block No.	Colony Name	Total Population	GEN	SC	BC
1	20	301	Medical				
2	20	349	Kamla Nagar	4323	2071	1763	489
3	20	348	Kamla Nagar	1492	674	219	599
4	20	346	Old Housing Board	1680	844	339	497
5	20	347	Old Housing Board, Preet Vihar	901	714	95	92
6	20	333	Ekta Colony, Preet Vihar, Chhotu Ram Colony	578	470	22	86
7	20	351	Preet Vihar, Chhotu Ram Colony	1023	755	121	147
8	20	350	Preet Vihar, Kamla Nagar	1100	658	168	274
9	20	331	Ekta Colony	1010	585	87	338
10	20	353	Ekta Colony	3289	494	986	1809
11	20	355	Anand Vihar, Kamla Nagar	1474	399	550	525
12	20	356	Anand Vihar, Sector 24	411	126	186	99
13	20	354	Ekta Colony, Anand Vihar	200	30	48	122
14	20	352	Ekta Colony, Preet Vihar, Kamla Nagar	1105	253	565	287
15	20	330	Ekta Colony, Ambedkar Colony, Dairy Complex, Sector 24	1676	809	375	492
16	20	332	Ambedkar Nagar, Chhotu Ram Colony, Ambedkar Nagar	1427	250	1004	173
17	20	328	Ambedkar Nagar	649	123	475	51
18	20	329	Kanheli Village, Sector 24, Dairy Complex	95	95	0	0
19	20	495	Kanheli Village, Sector 24	86	86	0	0
			Ambedkar Nagar	1946	368	1423	155
			Total	24465	9804	8426	6235

 Rohtak Municipal Corporation
Rohtak Rohtak
Rohtak

Municipal Corporation Rohtak

Wardwise Population

S.No.	Ward No.	Block No.	Colony Name	Total Population	GEN	SC	BC
1	21	344	Kamla Nagar	1411	654	172	585
2	21	345	Kamla Nagar	1034	650	48	336
3	21	416	Sector 21, Sector 21A	103	82	8	13
4	21	417	Sugar Mill Colony	1251	718	229	304
5	21	419	Sree Ram Nagar, Kunj Vihar	777	180	332	265
6	21	418	Sree Ram Nagar	264	133	37	94
7	21	383	Hari Singh Colony, Amrit Colony	1527	825	204	498
8	21	382	Hari Singh Colony, Devi Vihar, Amrit Colony, New Vijay Nagar	1020	510	122	388
9	21	372	Vijay Nagar	1113	584	109	420
10	21	373	Devi Vihar, Vijay Nagar	712	295	104	313
11	21	370	Vijay Nagar	1488	662	87	739
12	21	371	Vijay Nagar	818	600	13	205
13	21	366	New Vijay Nagar	317	128	2	187
14	21	365	New Vijay Nagar, Sheetal Nagar	275	48	91	136
15	21	367	Vijay Nagar	770	300	15	455
16	21	368	Vijay Nagar, Sheetal Nagar	809	586	61	162
17	21	361	Sheetal Nagar, Ajeet Colony, Sector 22	261	136	37	88
18	21	364	Sheetal Nagar	921	449	219	253
19	21	362	Sheetal Nagar	177	81	21	75
20	21	369	Sheetal Nagar	657	380	60	217
21	21	363	Sheetal Nagar	1603	942	310	351
22	21	381	Amrit Colony, New Vijay Nagar	1047	550	22	475
23	21	380	Amrit Colony	1185	476	197	512
24	21	374	New Vijay Nagar, Devi Vihar	1032	381	98	553
25	21	379	Amrit Colony	614	318	36	260
26	21	378	Amrit Colony	1103	602	195	306
27	21	377	Amrit Colony, Ajeet Colony	309	170	17	122
28	21	376	Amrit Colony	482	252	34	196
29	21	500	New Vijay Nagar	1631	633	850	148
30	21	375	Amrit Colony, New Vijay Nagar	878	341	457	80
			Total	25589	12666	4187	8736


 Anil Kumar Paramo. of Manjya
 In Charge
 Rohtak
 AM

Municipal Corporation Rohtak Wardwise Population

S.No.	Ward No.	Block No.	Colony Name	Total Population	GEN	SC	BC
1	22	454	Kutana Village, Sector 20A	102	102	0	0
2	22	453	Sher Vihar	219	55	31	133
3	22	452	Sher Vihar	915	206	353	356
4	22	414	Rajendra Colony	1720	927	324	469
5	22	415	Rajender Colony	1289	468	224	597
6	22	421	Kunj Vihar, Gokul Colony	606	311	120	175
7	22	488	Sunariya Jail, Sunaria Village Outer	1614	904	355	355
8	22	433	Sunariya Kalan, Sector 22A	44	44	0	0
9	22	432	Sunariya Kalan	934	30	765	139
10	22	431	Sunariya Kalan, Sector 22A	1761	696	230	835
11	22	435	Sunariya Kalan	221	129	49	43
12	22	434	Sunariya Kalan	252	180	0	72
13	22	420	Sree Ram Nagar, Kunj Vihar	1608	854	354	400
14	22	428	Sunariya Kalan	496	454	0	42
15	22	430	Sunariya Kalan	228	198	3	27
16	22	422	Ajeet Colony, Sector 22, Sector 22A	458	358	37	63
17	22	436	Sunariya Kalan	253	203	0	50
18	22	426	Sunariya Kalan	253	253	0	0
19	22	440	Sunariya Kalan	1021	156	830	35
20	22	437	Sunariya Kalan	698	605	11	82
21	22	427	Sunariya Kalan	476	476	0	0
22	22	429	Sunariya Kalan	322	322	0	0
23	22	442	Sunariya Kalan	473	56	193	224
24	22	441	Sunariya Kalan	617	20	573	24
25	22	450	Harijan Basti Sunaria Village,	854	13	691	150
26	22	451	Harijan Basti Sunaria Village, Sector 21, 21A,21B,21C	27	27	0	0
27	22	445	Sunariya Khurd	108	104	0	4
28	22	443	Sunariya Khurd	496	200	103	193
29	22	444	Sunariya Khurd	660	250	354	56
30	22	446	Sunariya Khurd	636	598	0	38
31	22	425	Sunariya Khurd	1194	1053	141	0
32	22	439	Sunariya Khurd	240	78	29	133
33	22	438	Sunariya Khurd	327	307	0	20
34	22	449	Sunaria Village, Sector 22A, Sector 21D, Sector 21E	112	90	22	0
35	22	448	Sector 22A	20	20	0	0
36	22	447	Sunariya Khurd, Sector 22A	145	141	0	4
37	22	424	Sunariya Village	304	290	0	14
38	22	423	Sunariya Village	639	639	0	0
39	22	360	Sunaria Village, Sector 22A, Sector 22C	422	66	224	132
40	22	359	Sector 24	140	101	5	34
41	22	358	Sector 24	70	70	0	0
42	22	357	Sector 24, Dairy Complex	17	17	0	0

Handwritten signature and text:
A. J. R. P. D. S. M. B. S. S. Mani.

Municipal Corporation Rohtak

Wardwise Population

S.No.	Ward No.	Block No.	Colony Name	Total Population	GEN	SC	BC
—	22	—	Total	22991	12071	6021	4899

① ~~SIKKA PUNJABI~~ Manjy
In Page ~~Atay tal~~
m



नगर निगम रोहतक

63

PROCEEDING

Municipal

Proceeding of the Meeting held on _____

Name of Members Present _____

उपरोक्त प्रस्तावित वार्डबन्दी पर श्रीमति मन्जू, सदस्य द्वारा गोहाना रोड रेलवे लाइन के एक तरफ सैक्टर 3, 4, हरकी देवी कालोनी, रामगोपाल कालोनी, इन्द्रप्रस्थ कालोनी से एक वार्ड बनाने का अलग से सुझाव दिया। इससे सभी वार्ड प्रभावित होते तथा प्रस्तावित वार्डबन्दी भी सभी सदस्यों के विचार विमर्श से बनाई गई। अतः इस पर सभी सदस्यगण ने विचार न करने का निर्णय लेते हुए तदर्थ कमेटी के सभी सदस्यों ने सर्वसम्मति से पहले से प्रस्तावित वार्डबन्दी को स्वीकृत किया तथा इसके ड्राफ्ट नोटिफिकेशन जारी करने का सर्वसम्मति से सहमति दी गई।

अन्त में बैठक सधन्यवाद समाप्त हुई।

उपायुक्त -कम- अध्यक्ष तदर्थ कमेटी,
रोहतक



PROCEEDING Municipal

BOOK Corporation, Rohtak

Proceeding of the Meeting held on _____

Name of Members Present _____

From 14-5-18 and 15-5-18
M2518 Rm I.

Sr. No. of the Item Business Transacted as per Agenda or on a requisition

7	गणम	7	गणम	अनुसूचित जाति (अनुसूचित)
8		8		अनुसूचित जाति (अनुसूचित)
9		9		अनुसूचित जाति (अनुसूचित)
10		10		अनुसूचित जाति (अनुसूचित)
11		11		अनुसूचित जाति (अनुसूचित)
12		12		अनुसूचित जाति (अनुसूचित)
13		13		अनुसूचित जाति (अनुसूचित)
14		14		अनुसूचित जाति (अनुसूचित)
15		15		अनुसूचित जाति (अनुसूचित)
16		16		अनुसूचित जाति (अनुसूचित)
17		17		अनुसूचित जाति (अनुसूचित)
18		18		अनुसूचित जाति (अनुसूचित)
19		19		अनुसूचित जाति (अनुसूचित)
20		20		अनुसूचित जाति (अनुसूचित)
21		21		अनुसूचित जाति (अनुसूचित)
22		22		अनुसूचित जाति (अनुसूचित)

अनुसूचित जाति (अनुसूचित)

अनुसूचित जाति (अनुसूचित)

अनुसूचित जाति (अनुसूचित)

अनुसूचित जाति (अनुसूचित)

RESOLUTION OF THE CORPORATION