

Pl. Upload on nee kolkata
website.

Y
R
ATD

HARYANA GOVERNMENT
URBAN LOCAL BODIES DEPARTMENT
Notification

No.— 09/19/2024-UC-II In exercise of the powers conferred under section 3 of the Haryana Management of Civic Amenities and Infrastructure Deficient Municipal Areas (Special Provisions) Act, 2016 (14 of 2016), the Governor of Haryana hereby declares the following areas as specified in the Schedule given below to be the civic amenities and infrastructure deficient areas, namely:-

The Dated 01.08.2024

SCHEDULE

Sr. No.	Name of colony	Area (in Acres)	Revenue Estate and Khasra no.	Name of Municipality	Name of District
1.	RS Colony, Shree Krishna Enclave, New Krishna Enclave & New Krishna Enclave Phase- II (ID- 13538)	22.41	Bir 1226//11min, 12min, 13min, 14min, 15min, 16, 17, 18, 19, 20, 21, 22, 23min, 24min, 25min 1227// 25min 1252//5min. 1253//1, 2, 3min, 4min, 5min, 6min, 8min, 9, 10min, 11min, 12, 13min, 15min, 16min, 18min, 19min, 20min	Municipal Corporation Hisar	Hisar
2.	Shiv Colony part-2 (ID 13476)	2.23	Hisar 281//6min, 15, 16		
3.	Vishvaspuram colony ID- 13476	34.09	Hisar 242//12min, 13min, 18/2, 19, 20, 21, 22, 23min. 243//16, 17, 22min, 23, 24, 25 263//2min, 3, 4, 5, 6, 7, 8, 9, 10min, 11min, 12min, 13min, 14, 15 264//1, 2, 3min, 8min, 9, 10, 11min, 12, 13min, 19min		
4.	Hanuman Colony Extension & Balaji Complex Colony ID 13493	5.03	Satrod kalan 104//14min, 15min, 16min 105// 20min, 21min, 22, 23min 114// 1min, 2, 3min, 8min, 9min, 10min, 12min, 13min		
5.	Saheed Bhagat Singh colony ID- 13543	8.74	Bir 1150// 11min, 12min, 19min, 20min, 1151// 11min, 12min, 13min, 14min, 15min, 16, 17, 18, 19min, 20min		
6.	South City, Tara Nagar & Jai Shree Shyam Vihar Colony ID- 13533	79.27	Satrod khurd 154// 6, 7, 14, 15, 16, 17, 24, 25 155//7, 8min, 9min, 10, 11, 12min, 13min, 14, 15, 16, 17, 18min, 19min, 20, 21, 22min, 23min, 24min, 25 156// 10min, 11, 12, 13min, 19, 20, 21, 22 182// 11min, 12min, 19min, 20min, 21min 183// 11min, 12min, 14min, 15min, 16, 17min, 18min, 19min, 20, 21, 22, 23, 24, 25 184// 1, 2, 3min, 8, 9, 10, 11, 12, 13, 14, 15, 16, 17, 18, 19, 20, 21, 22, 23, 24, 25min 185// 4min, 5, 24, 25 191// 4, 5, 6min, 7min 192// 1, 2, 3, 8min, 9min, 10min 193// 1, 2, 3, 4min, 5min, 8min, 9min, 10min		

Sr. No.	Name of colony	Aren (In Acres)	Revenue Estate and Khasra no.	Name of Municipality	Name of District
7.	Adrash Nagar, Near Cantt, Hisar ID- 13497	8.24	Satrod Kalan 61// 18min, 19min, 20min, 21, 22, 23min 70//1, 2, 3min, 8min, 9, 10min, 12min, 13min		
8.	Sainik Vihar Colony Opp. TCP-3 Hissar Cantt. ID- 13492	6.51	Satrod Kalan 84//10min, 11min, 12min, 19min, 20, 21min, 22min 85// 6min, 7min, 14min, 15, 16min, 17min, 25min		
9.	Saheed Bhagat Singh Colony Phase-1 ID- 13544	9.95	Bir 1152// 1min, 2, 3, 4, 5, 6, 7, 8, 9, 10min		
① 10.	Garhi Bohar outer- 07,	2.59	Garhi Bohar 264//16min, 17min, 18min, 23min, 24, 25min, 284//3min	Municipal Corporation Rohtak	Rohtak
② 11.	Friends Colony, Ext. 08 Sec-28	6.41	Garhi Bohar 313//25min 314//11min, 12min, 13min, 14min, 16min, 18, 19min, 20min, 21min, 25min 315//20min, 21min 335//5min		
③ 12.	Wazir Nagar	2.24	Bhaiyapur 68//4min, 7min, 14min, 15min, 16min 69//11min, 20min		
④ 13.	Friends Colony Ext.-9	13.21	Garhi Bohar 302//1, 2min, 9min, 10, 11, 12min, 20min, 21min, 303//5min, 6, 7min, 14min, 15, 16, 17min, 24min, 25 313//3min, 4min		
⑤ 14.	Sunaria Khurd Outer -Part-08 Colony	7.00	Sunaria Khurd 20//24min, 25 27//2min, 3min, 4min, 5, 6, 7, 9min, 12min, 19min		
⑥ 15.	Barsi Nagar Ext-07	9.00	Rohtak 4306min, 4308min, 4309min, 4327min, 4341min, 4345min, 4346min, 4347min, 4350min, 4351min, 4354min, 4355min, 4359min, 4360min, 4368min, 4374min, 4291, 4292, 4307, 4339, 4340, 4347, 4348, 4349, 4352, 4353, 4356, 4357, 4358, 4361, 4362, 4363, 4364, 4365, 4366, 4367, 4369, 4370, 4371, 4372, 4373, 4374		
⑦ 16.	Bohar Outer Part- 08	5.59	Bohar 286//16min, 25min 287//20min, 21min, 22, 23 296//1min, 2min, 3min 297//4min, 5min		
⑧ 17.	Bohar Outer Part- 09	2.27	Bohar 297//19min, 20, 21min, 22min		

Sr. No.	Name of colony	Area (in Acres)	Revenue Estate and Khasra no.	Name of Municipality	Name of District
			319//1min		
9 18.	Ashok Vihar Colony,	3.04	Rohtak 4413min, 4414min, 4430min, 4431min, 4432min, 4433min, 4434min, 4435min, 4436min		
10 19.	Barsi Nagar Ext-05, Jind Ckawk	3.14	Rohtak 3812min, 3813min, 3821, 3824, 3825, 3828, 3829, 3831min, 3832min, 3833min		
11 20.	Sheetal Nagar Part-02 UC_1458	39.94	Sunaria Kalan 38//17min, 23min, 24min 42//1min, 2min, 3, 4min, 6min, 7min, 8, 9min, 10min, 11min, 12min, 13min, 14min, 15min, 17min, 18min, 19, 20, 21min, 22min, 23min, 24min, 25min 43//2min, 3, 4min, 5min, 6min, 7min, 8min, 9min, 13, 14min, 15, 16, 17, 18, 19, 20, 21, 23min, 24min, 25min 67//2min, 3, 4, 5, 6, 7, 8, 9, 10, 13, 14, 17min, 18min		
12 21.	Surya Nagar Ext-04	30.09	Rohtak 288min, 294min, 295min, 297min, 300min, 301min, 302, 303, 304, 305, 306min, 307, 308min, 309min, 310min, 311min, 315min, 316min, 317, 318, 319min, 320, 321min, 322, 323, 324min, 326min, 327min, 472min, 479min, 480min, 481min		
13 22.	Barsi Nagar Ext -06	7.15	Rohtak 1205min, 1206min, 1207min, 1326min, 1327min, 1328min, 1329min, 1330, 1331min, 1332, 1333, 1334min, 1335min, 3520min, 3521, 3522min, 3523, 3524min, 3526min, 3453		
14 23.	Shiv Colony Part -01	28.09	Rohtak 806min, 878min, 879min, 880min, 882min, 883min, 884min, 887min, 899min, 900, 901, 903min, 904, 905, 906, 907, 908, 909, 910min, 911min, 912min, 913min, 914min, 915min, 916min, 918min		
15 24.	Surya Nagar Ext-03	5.42	Rohtak 420min, 446, 447, 448min, 449min, 450min, 451min, 452min, 453min, 455min, 456min		
16 25.	Barsi Nagar Ext-08	32.03	Rohtak 3733min, 3739, 3740min, 3744min, 3745min, 3746, 3747, 3749, 3750min, 3751min, 3752min, 3753, 3754min, 3755min, 3701min, 3702min, 3704min, 3705min, 3706, 3707, 3708min, 3709, 3710, 3711, 3712, 3713, 3715, 3716min, 3717min, 3718min, 3719, 3720, 3721min, 3703min, 3722min, 3723, 3729min, 3730min, 3731min, 3590min, 3591min, 3616min, 3617, 3618, 3619, 3623, 3624, 3625, 3626, 3627, 3628, 3629min, 3630min, 3632min, 3631, 3633min, 3634min, 3635min, 3649min, 3650min, 3651min, 3652min, 3653min, 3654, 3655,		

Sr. No.	Name of colony	Area (In Acres)	Revenue Estate and Khasra no.	Name of Municipality	Name of District
			3656, 3657, 3658, 3659, 3660, 3661min, 3664min, 3665min, 3687min, 3691min, 3692min, 3828min, 4180, 4181, 4183, 4184, 4185, 4164, 4163min, 4165min, 4177, 4178, 4179, 4173, 4174, 4145, 4176, 4167min, 4168min, 4172, 4171min, 4170min, 4169min, 4270min, 4269min, 4268min, 4289min, 4265, 4266, 4175, 4186min, 4188min, 4182min, 4166		
26.	Shiv Vihar Part - 02	4.64	Rohtak 4538min, 4823min, 4826min, 4827min, 4828min, 4829min, 4830min, 4831min, 4832min, 4833min, 4835, 4836min, 4851min, 4852min, 4853, 4854min, 4855min, 4870min, 4875min		
27.	Bohar Outer Part- 10	0.55	Bohar 193//16min, 25min		
28.	Garhi Bohar Outer- 06	11.57	Garhi Bohar 248//6min, 7min, 14min, 15, 16min, 25min 249//10min, 11min, 19min, 20min, 21min, 22, 23, 24min 264//1min, 2, 3min, 4min, 9min, 10min, 11min, 12min		
29.	Krishna Colony, Kaccha Chamaria Road,	5.04	Rohtak 5807, 5809, 5791min, 5792min, 5793min, 5794min, 5795min, 5796min, 5802min, 5803min, 5804min, 5805min, 5806min, 5808min, 5810min, 5811min, 5812min, 5813min, 5814min, 5815min, 5816min		
30.	Subhash Nagar (11943)	4.18	Surajpur 423, 426min, 427min, 433min, 466/2min, 508, 509 min, 510, 511, 512, 514, 515, 518min, 587, 589, 590min, 591, 592, 593, 596min	Municipal Council Kalka	Panchkula
31.	Adarsh Nokwal Colony (11952)	4.37	Lohgarh 551min, 554min, Dhamala 927min, 928min, 929min, 930, 931		
32.	Tipra Colony Sai Mandir (11973)	23.90	Tipra 4min, 5min, 6min, 7, 8min, 9, 10, 11min, 14min, 15, 16, 17, 18, 19, 20min, 21 min, 22min, 26min, 27 min, 28min, 29min, 30min, 31min, 32, 33min, 34min, 35min, 36min, 42min, 43/2min, 152/72min		
33.	Green Valley Colony (12561)	74.47	Bitna 58min, 63, 70, 71min, 72, 73min, 74, 75, 77min, 78min, 79min, 115min, 116 min, 119, 120, 121min, 122min, 124min, 125/2, 126, 127, 128, 129, 130, 131, 132, 133, 134, 135, 137, 139min, 141, 142, 143, 144, 146min, 149min, 150, 151, 153min, 154min, 155min, 156min, 157min, 158, 159, 160, 161, 162, 163, 164, 165, 166, 167, 168, 169, 170, 175,		

17

18

19

20

Sr. No.	Name of colony	Area (in Acres)	Revenue Estate and Khasra no.	Name of Municipality	Name of District
			176, 177min, 179min, 180, 181, 182min, 183, 184, 185, 186min, 187min, 291min, 293min Dharampr 88min, 90min		
34.	Manakpur Devilal 02()	13.22	Manakpur Devilal 20min, 21min, 23min, 33/2min, 34/1, 34/3, 35/1, 35/3, 36, 37/2, 38/2, 39, 40, 41/1min, 41/2, 41/3, 42/2min, 48/2min, 49, 50, 52min, 56min, Rathpur 234, 235/1, 235/2, 237/1, 238/1, 238/3min		
35.	Seuri Colony (12985)	5.69	Bitna 2min		
36.	Devkinandan Welfare Society (11951)	22.60	Vasudevapura 80min, 86min, 87min, 88min, 93min, 97min, 157min, 156min		
37.	The Hill View Colony (11953)	10.89	Bitna 79min, 81min, 82min, 83min, 84, 85, 88min, 105min, 106min, 107min, 108min, 109, 110, 111min, 112min, 113min, 114min, 115min		
38.	Dhamala (12476)	16.27	Dhamala 432min, 433, 434min, 513min, 514min, 515min, 517min, 518, 522min, 523min, 532min, 533, 534, 537min, 538, 539, 540min, 541min, 564min, 565min, 566min, 567min, 568, 578min, 579min, 580min, 581, 582min, 583, 584min, 807min, 808, 809min, 810, 811min, 820, 821, 824min, 825, 826, 827, 828, 829, 830, 834min, 835min, 841min, 843min, 844min, 845min, 846min, 863, 864, 865, 866, 867, 868, 869, 870, 871, 872, 874, 876, 877, 878, 879, 880, 881, 882min, 883, 884, 885, 886, 887, 888, 889, 890, 891, 892, 893, 894, 895min, 900min, 903min, 904min, 909min, 910min, 911, 912, 913min, 950min, 953min		
39.	Chouhan Society Bhogpur (11883)	7.61	Bhogpur 56min, 57min, 68, 69min, 71min, 76min, 77min, 145/74, 147/75		
40.	UC-01	23.75	Narwana 0//1022min, 1921min, 2111min, 2115min, 5555min, 288//18, 22, 23, 24, 312//8min, 9, 10min, 11/2min, 12, 13/1min, 13/2min, 20min, 21min, 18/1/2min, 19min, 26min, 313//14/2, 6, 15, 16, 17, 23, 24min, 25, 326//2min, 3min, 4min, 5,	Municipal Council Narwana	Jind

Sr. No.	Name of colony	Area (in Acres)	Revenue Estate and Khasra no.	Name of Municipality	Name of District
			327//1min, Narwana		
41.	UC- 8	6.50	328//16min, 17min, 23min. 24min, 25, 329//20min, 21min. 349// 10min, 11min. 350//4min, 5min, 6min, 14min, 15min		
42.	UC-09	2.35	Narwana 349//2. 3min. 8min, 9min		
43.	UC-17	2.67	0//5555min		
44.	UC-30	21.289	Narwana 0//1863min, 630min, 174//3min. 4min, 5min, 6min, 7min, 8/1min, 14min, 15min, 16min, 17min. 24min, 25min, 175//6/1min, 6/2min, 7/1min, 7/2, 7/4min. 8min, 9min, 11/2, 12/1min, 12/2, 13/1. 13/2. 14/1 min, 14/2 min, 15/1 min, 18min, 19min, 20min, 21min, 22/11 min, 23min, 176//10min, 194//1min, 3min, 10min, 195//5min, 6min,		
45.	UC 32&33	17.91	Narwana 0//638min, 661min, 1992min, 1993min, 1994min, 5555. 172//18min. 23min, 24. 196//1, 10, 11, 12, 19/1, 19/2, 20, 21, 22, 197//3/1min, 4min, 5min, 6/1, 6/2min, 15min, 209//5/1. 5/2, 6/1min, 210//1/1, 1/2, 2. 10min		
46.	US-S-40	8.44	Ram Nagria 41//14min, 15min, 16min, 17, 18min, 19min, 22min, 23, 24, 25min. 51//2min, 3, 4min, 7min, 8, 9min	Municipal Council Sirsa	Sirsa
47.	UC-S-01(UC-1)	19.09	Khairpur 0//0min, 122, 481, 592, 106//9min, 10min, 11/1, 11/2, 12min, 19min, 20/1, 20/2, 21/1, 21/2 107//2/2min, 3min, 4min, 7/1min, 7/2min, 6/1min, 6/2min, 8, 12min, 13, 16, 17/2, 18, 19min, 22min, 23min, 24min, 25min, 110// 5/2, 6/1min, 111//1, 10min, Kanganpur 18//10/1/1/1/1, 10/1/1/1/2, 10/1/1/1/3, 10/1/1/2, 10/1/2, 10/2min		
48.	UC-S-18	16.71	Khairpur 97//4min, 5min, 6min, 7min, 8min, 13min, 14min, 16min, 17, 18min, 23min, 24, 25. 102//10min, 103//3min, 4, 5, 6, 7, 8min, 13min, 14min, 15min, Kanganpur 9//15min		

Sr. No.	Name of colony	Area (in Acres)	Revenue Estate and Khasra no.	Name of Municipality	Name of District
49.	UC-S-53	4.33	Khaja Khera 63//13min, 14min, 18min, 22min, 23min, 24min, 72//4min, 5min		
50.	UC-S-52	2.73	Khaja Khera 38//14min, 15min, 16min, 17min, 24min, 25min		
51.	UC-S-7	10.68	Khaza Khera 20//5min, 6min, 21//1, 2, 3, 4min, 7min, 8, 9, 10min, 11min, 12, 14min, 19min, 20min, 21min		
52.	UC-S-55 (Part-A)	14.14	Khaza Khera 75 // 22, 84 // 2, 3, 4, 5, 6, 7, 8, 9, 13, 14, 15, 16min, 17, 18		
53.	UC-S-57	44.16	Shamshabad 119// 24min, 25min, 120//21min, 122//1min, 10min, 11, 12min, 19min, 20, 21min, 22min, 123//3min, 4, 5, 6, 7, 8min, 9min, 10min, 11, 12, 13, 14, 15, 16, 17, 18, 19, 20, 21, 22, 23, 24, 25, 124//6min, 7min, 14, 15, 16, 17, 24min, 25, 132//4min, 5min, 6min, 133//1, 2, 3, 4min, 5min, 7min, 8min, 9, 10min, 11min, 12min, Khaja Khera 17// 17min, 18min, 24min,		
54.	UC-S-4	29.45	Kanganpur 15//6min, 14min, 15, 16, 17min, 18min, 19min, 20min, 24, 25, 16//2min, 3min, 4min, 7min, 8, 9, 10, 11, 12, 13, 14min, 17min, 18, 19, 20, 21, 22, 23, 24min 34//4, 5, 6, 7, 13, 14, 15,		
55.	UC-S-14	62.26	Shamshabad 101//6min, 24min, 25min 102//2min, 3min, 7min, 8min, 9min, 10min, 11min, 12min, 13min, 14, 17, 18min, 19min, 21min, 22min, 23min, 24, 103//1, 2min, 3min, 4, 7, 8min, 9min, 10, 11, 12min, 13min, 14, 17min, 18min, 19min, 20min, 104//3min, 4min, 5, 6, 7, 12min, 13min, 14, 15, 16, 17, 18, 19min, 22min, 23, 24, 25, 119//1, 2, 3, 4, 5, 6, 7, 8, 9, 10, 11, 12, 13, 14, 15, 17, 18, 19min, 20min, 23min, 24min, 120//4min, 11, 20, 21min Sirsa 150//4, 5min, 6min, 7, 14, 15min, 16min, 17, 24, 25min, 151//4, 5min, 7min		

Sr. No.	Name of colony	Area (in Acres)	Revenue Estate and Khasra no.	Name of Municipality	Name of District
56.	UC-S-55	82.00	<p>Khaja Khera</p> <p>58//10min, 11min, 20, 59//5, 6min, 7min, 14min, 15min, 16, 17, 21, 24, 25, 60//25, 75//5, 14min, 15, 76//1, 2, 3min, 4, 5, 6, 7, 8, 9, 10min, 11, 12, 13, 14, 15, 16, 17, 18, 19, 22, 23, 24, 25, 77//1, 10, 11, 20, 21, 82//1, 2, 3, 4, 5min, 6min, 7, 8, 9, 10, 11, 12, 13, 14, 15, 83//1min, 2min, 3, 4min, 7, 8, 13, 14, 16, 17, 18, 19, 20, 21, 22, 23, 24, 25, 98//1, 2, 3, 4, 7, 8, 9, 10, 12min, 13min,</p> <p>Shahpur Begu</p> <p>10//16, 24, 25, 11// 20, 21, 22min, 36//1, 2, 37//4, 5</p>		
57.	UC-S-07A	68.15	<p>Shahpur Begu</p> <p>13//22, 34//1, 2, 3min, 8min, 9, 10, 11, 19min, 20, 21, 22min 35//1, 5min, 6, 7, 9min, 10, 12min, 13, 14, 15, 16, 17, 18, 21, 22, 23, 24, 25 36//5min, 6min, 7min, 15min, 16min, 25min 40//4min, 5, 6, 7min, 13min, 14, 15, 16, 17, 18min 41//1, 2, 3, 4, 5, 6, 7, 8, 9, 10, 11, 12, 13, 14, 15, 16, 17, 18, 19, 20, 21min, 22, 23min, 24min, 25 42//1, 10, 11, 12min, 13min, 18, 19, 20, 21, 22, 23, 67//1, 2, 3min, 8min, 9min, 10min, 11min, 12min, 20min, 21min 68//1min, 2min, 3min, 4min, 5, 6min, 7min, 9min, 10min, 11min, 14min, 15min, 16min, 25min</p>		
58.	UC-S-9	5.62	<p>Khaza Khera</p> <p>19//3min, 4min, 5min, 6min, 7min, 8min, 9min, 11min, 12min, 16min, 17min, 19min, 20min, 22min, 25min</p>		
59.	UC-S-12	10.62	<p>Khairpur</p> <p>54//1, 2min, 9min, 10, 11, 12min, 19min, 20, 21, 22min, 23min 65//1, 2min, 10min</p>		
60.	UC-S-21	21.35	<p>Khairpur</p> <p>72//15min, 16min, 25, 73//22min, 23min, 24min, 25min 74//21min, 82//1min, 10min, 11min, 20min 83//1min, 2, 3, 4, 5, 6, 7, 8, 9, 10, 11min, 12min, 13, 14, 15, 16min, 17min, 18min, 19min, 20min 84//5min</p>		

Sr. No.	Name of colony	Area (in Acres)	Revenue Estate and Khasra no.	Name of Municipality	Name of District
61.	UC-S-38	20.27	Khairpur 23//11min, 12min, 14min, 16, 17, 18, 19, 20min, 21min, 22, 23, 24, 25, 32//1, 2, 3min, 8min, 9min, 10min 33//1, 2, 3, 4, 5, 6min, 7min, 8min, 9min, 10min, 34//5min, 6min		
62.	UC-S-01A and UC-S-38 (Part-A)	53.77	Khairpur 14//17min, 18, 19min, 23, 24, 25min, 19//9, 10, 11, 12, 13min, 14min, 16min, 17min, 18min, 19, 20, 21, 22, 23min, 24min, 25min 20//3min, 4, 5, 6, 7, 8, 9, 12, 13, 14, 15, 16, 17, 18, 19, 21min, 22, 23, 24, 25, 24//1min, 2, 3, 4, 5, 6min, 7, 8, 9min, 10min, 11min, 12min, 13min, 14min, 15min, 19min, 20, 21, 22min, 25//1, 2, 3min, 4min, 8min, 9min, 10min, 12min,		
63.	UC-S-31	4.79	Khaza Khera 85//21min, 22min, 23min, 24min, 86//16min, 17min, 24min, 25min, 95//4min, 5min,		
64.	UC-S-28	2.81	Khaza Khera 73//16min, 17min, 21min, 22min, 23min, 24min, 81//2min,		
65.	UC-S-30	4.45	Khaza Khera 74// 8min, 9min, 10min, 11min, 12, 13, 14min, 17min,		
66.	UC-S-23	4.47	Shahpur Begu 39//13min, 14, 15, 16min, 17min,		
67.	UC-S-26	37.38	Kanganpur 34//16min, 17min, 18min, 19min, 20min, 21min, 22, 23, 24, 25, 35//5, 6, 15, 16min, 36//1min, 2min, 3min, 4min, 5, 6, 7, 8, 9, 10min, 11min, 12, 13, 14, 15, 16, 17, 18, 19, 20min, 21min, 22, 23, 24, 25, 53//1min, 2, 3, 4min, 8, 9, 10min, 11min, 21min, 55//6min, 56//1min, 2min, 9min, 10min, Khaja Khera 29// 16min, 25min, 32//5min,		
68.	UC-S-15	22.04	Khaja Khera 24//25min, 25//21min, 22min, 23min, 24min, 36//1, 2, 3min, 4min, 8min, 9min, 10min, 12min, 13min, 19min, 20min, 21min, 22min, 37// 2min, 3, 4, 5, 6min, 7, 8, 9min, 12min, 13min, 14min, 15min, 16min,		

Sr. No.	Name of colony	Area (in Acres)	Revenue Estate and Khasra no.	Name of Municipality	Name of District
			17min, 18min, 21min, 22min, 23min, 24min, 25min, 50//1min, 2min, 4min, 5min, 6min, 7min, 51//1, 2min, 10min, 52//9min, 10min.		
69.	UC-S-34	71.64	Chhatargarh 53//10min, 11min, 20min, 54//3min, 6min, 8min, 9min, 10min, 12min, 14min, 15min, 19min, 20min, 21min, 22min, 24min, 25min, 55//6min, 12min, 13min, 14min, 16min, 17min, 18, 19min, 20min, 21min, 22min, 23min, 24min, 25min, 59//5min, 6min, 60//1min, 2min, 3, 4, 5, 6, 7, 8, 9, 10, 61//1, 2, 3, 4, 5		
70.	UC-S-0	12.49	Khaza Khera 48//13min, 14min, 15min, 16min, 17, 18min, 21min, 22min, 23, 24, 25min, 49//11min, 20min, 63//1min, 2, 3, 4min, 5min, 7min, 8min, 9min		
71.	Baba Sewadas Colony	4.07	Tobra 12//4min, 6/2min, 7/1min, 14min, 15, 16/1, 16/2, 25 13//20/2	Municipal Committee Ateli Mandi	Mohindergarh
72.	13236 - Neelkanth Colony	6.43	Tobra 3//16min, 23, 24min, 25/1min, 25/2min 4//20min, , 6//1min, 2min, 3min, 10min 7//7min, 14min		
73.	12842 - Adarsh Colony	4.35	Nangal 14//21min 19//2min, 3min, 5/2min, 5/3min, 6/2min, 6/1min, 8min 20//10min		
74.	Shiv Nagar Ext.- 13170	17.428	Dharuhera 109//1, 2, 3, 4, 6/2min, 7min, 11, 12, 13, 14, 15, 16, 17, 18min, 19, 20, 21min, 22 110//16min, 26	Municipal Committee Dharuhera	Rewari
75.	Ramjas Nagar- 13077	2.06	Dharuhera 142//8min, 13, 14		
76.	Bajrang Nagar & Rani Santosh Colony-13127	5.134	Dharuhera 37//1min, 9min, 10, 11min, 12min, 20min, 38//8min, 13/2min, 14min, 17min, 18min		
77.	Baba Khatushyam Colony - 13222	2.112	Dharuhera 76//5min, 6min, 7min, 14min, 15/1 77//2/2min, 10min		
78.	Om Nagar Colony- 13169	8.34	Dharuhera 4//12min, 13, 17min, 18, 19, 21min, 22min, 23min, 24min, 25min		

Sr. No.	Name of colony	Area (in Acres)	Revenue Estate and Khasra no.	Name of Municipality	Name of District
79.	Azad Nagar Ext. Colony-13184	13.39	Dharuhera 95//4, 5, 6min, 7min 96//1, 2min, 3, 4, 5, 6, 7, 8min, 9, 10, 12min, 13min, 14, 15, 16min, 17min, 18min		
80.	12522 - Asharam Colony Extension	18.50	Kanina 167//19min, 22min, 23min 183//3, 4min, 7min, 8, 13, 14min, 15min, 16, 17, 24, 25min 184//11min, 12min, 18min, 19min, 20, 21min, 22min, 23min 193//1min, 2min, 3min, 8min, 9min, 10min, 11min, 12min, 13min, 14min, 18min, 19min, 22min, 23min 194//4, 5min, 6, 15min	Municipal Committee Kanina	Mohindergarh
81.	12527 - Aditya Colony	17.65	Kanina 173//15, 6min, 24min, 25min 177//4min, 5min, 7min, 152//18min, 22min, 23min, 24min 171//2, 3min, 4min, 5min, 6min, 7min, 8min, 9, 11min, 12min, 13min, 14min, 19min, 20min 172//11min, 13min, 14min, 15min, 16min, 17min, 18min, 19min, 21min, 22min, 23 178//1min		
82.	12515 - Shastri Nagar Extension Colony	11.21	Kanina 137//14min, 15, 16min, 17, 18min, 19min, 22, 23min, 24min, 25min, 155//2min, 3min, 5min, 136//11min, 12, 13min, 14min, 17min, 18min, 19min, 20min, 21min, 22min, 23min		
83.	12516 - Sangam Colony	15.93	Kanina 155//5min, 6min, 7min, 15min, 16min, 25min, 156//1min, 9min, 12min, 13min, 18min, 19min, 20min, 21min, 22min, 23min, 24min, 167//1min, 2min, 3min, 4min, 5min, 6min, 7min, 8min, 9min, 10min, 11min, 12min, 13min, 14min, 17min, 18min 168//5min,		
84.	12529 - Ateli Road colony	5.53	Kanina 177//6, 14min, 15min, 25min 178//10min, 11min, 20min, 21min 199//1min, 200//4, 5, 6min,		
85.	Adarsh Colony	5.28	Kharkhoda 153//17min, 24min, 25min 160//3min, 4min, 5min, 6min, 7min, 8min, 14min, 15min	Municipal Committee Kharkhoda	Sonepat
86.	Un named Colony	3.37	Khurkhoda 91//4min, 5min, 6min, 7min, 14min		

Sr. No.	Name of colony	Area (in Acres)	Revenue Estate and Khasra no.	Name of Municipality	Name of District
87.	Gurukul Colony	13.94	Kharkhoda 161//8min, 9, 11min, 12, 13min, 17min, 18min, 19, 20min, 21min, 22min, 23, 24min 162//13min, 14, 15, 16min, 17min, 18min 180//2min, 3min, 4min, 8min		
88.	Shastri Colony	13.38	Kharkhoda 99//16min, 17min, 18min, 22min, 23min, 24, 25min 123//2min, 3, 4, 5min, 7min, 8min, 10min, 11min, 12min, 13min, 14min, 17min, 18min, 19min, 20min, 21min, 22min, 23min 132//1min		
89.	Amit Nagar	19.87	Kharkhoda 147//25min 148//13min, 14min, 15min, 16, 17, 18, 19, 20min, 21min, 22, 23, 24, 25min 149//20min, 21min, 22min 164//1min, 10min 165//1, 2, 3, 4, 5min, 6min, 7min, 8min, 9min, 10min, 11min, 12min, 18min, 19min		
90.	Sant Colony	33.16	Kharkhoda 123//16min, 22min, 23min, 24min, 25min 132//1min, 2min, 3, 4, 5min, 6min, 7, 8, 9, 10min, 11, 12, 13, 14, 15min, 17min, 18, 19, 20, 21, 22min, 23min, 24min 133//6min, 15, 16, 17min, 22min, 23, 24min, 25 152//6min, 14min, 15, 16 153//1min, 2min		
91.	Kuldeep Colony	12.63	Kharkhoda 165//24min, 25min 176//2min, 3min, 4, 5, 6, 7, 8min, 9min, 14min, 15 177//1, 2min, 9min, 10, 11, 12min		
92.	Kalpana Chawla Colony	6.6	Kharkhoda 104//1, 2min, 8min, 9min, 10, 11min, 12, 13min, 18min, 23 min, 24min, 25/2min		
93.	Partap Colony Extension UC_10406	29.97	Kharkhoda 150//22min, 23min 163//1/2, 1/3, 2min, 3min, 4min, 6min, 7min, 8, 9min, 10min., 11min, 12min, 13, 14, 15, 16, 17min, 18min, 19, 20, 21, 22, 23, 24min, 25min 164//15min., 16min., 25min 162//8min, 9min, 10min, 11min, 12min, 13min, 18min, 20min 178//1min, 2, 3, 8min, 9min		

Sr. No.	Name of colony	Area (in Acres)	Revenue Estate and Khasra no.	Name of Municipality	Name of District
94.	Behind Court Kharkhoda Colony (UC-4442)	3.10	Kharkhoda 90//22/3min, 23min, 24, 25/1min 101//3		
95.	Behind Kanya Mahavidhalaya Kharkhoda (UC_4441)	14.86	Kharkhoda 88//16min 89//17/1min, 17/2min, 20min, 21/1, 21/2min, 22min, 23/2min, 23/3min, 24/1min, 24/2min 102//1min, 2/1min, 2/2min, 3/1, 3/2, 4min, 7min, 8min, 9min 103//4min, 5/1, 5/2min, 6min, 13/2min, 14/2min, 15/1min, 15/2min, 16, 17, 18/1min, 23/1min, 23/2, 24min		
96.	Nehru Nagar	5.64	Kharkhoda 160//9min, 12min, 19, 20min 161//7min, 8min, 13min, 14min, 17, 24		
97.	Ext. New Model Town	12.27	Patti Jhambra 80//8min, 9min, 10min, 11, 12, 13, 14min, 17min, 18min, 19, 20min, 21min, 22min, 81//6min, 15, 16min	Municipal Committee Shahbad	Kurukshetra
98.	Pal Vihar	12.41	Patti Jhambra 81//18min, 19min, 21min, 22, 23min, 24min, 25 min 92//1min, 2, 3, 4, 5min, 6min, 7min, 8min, 9min, 13min, 14, 15min		
99.	Ranjeet Nagar Extension	10.86	Patti Jhambra 66//26min, 27min, 31/2min, 31/3, 32/2min, 32/3, 33/1, 33/2, 34/1min, 36min, 37, 38, 39, 44, 45/1, 45/2, 46, 47min, 67//28min		
100.	Maya Colony Kishangarh Road	4.86	Patti Jhambra 80//18min, 21min, 22min, 23min, 28, 93//1min, 2min, 3, 27/1min		
101.	Krishana Cold Store Colony	2.46	Patti Kankra 119//17min, 18min, 23min, 24min 127//3min, 8min 9min		
102.	Ved Vihar/ Rajan Colony	25.67	Patti Jhambra 82//21min, 22min, 83//16min, 17min, 23min, 24min, 25min, 90//3min, 4,5,6,7min, 8min, 12min, 13min, 14min, 15min, 16min, 17min, 18min, 19min, 20min, 22min, 23min, 24min, 25min, 91//1, 2min, 9min, 10min, 11min, 12min, 19min, 20min, 21min, 22min, 23min, 27min, 104//1, 2, 3min, 8min, 9min, 10min, 105//5min, 6min		

Sr. No.	Name of colony	Area (in Acres)	Revenue Estate and Khasra no.	Name of Municipality	Name of District
103.	Extension Allied Chemical Colony	8.22	Patti Jhambra 47//19min, 20min, 22min, 23min, 53//1/2min, 2/1min, 3, 4min, 7min, 8, 9, 10/2min, 14/1min		
104.	Extension Mann Colony	6.32	Patti Jhambra 69//4min, 5min, 6, 7min, 14min, 16min, 17min, 18min, 19min, 70//1min, 2min, 9min, 10, 11min, 12/1min,		
105.	Hariyali Kishan Bazar colony	10.46	Patti Jhambra 76//7min, 13/2, 14min, 15min, 16, 17, 18/1, 23/3min, 24/2min, 25/2min Chapra 40/1min, 40/2min, 41min, 42/1min, 42/2min, 43min, 44/1, 44/2, 45/1, 45/2min, 46, 47, 48/1, 48/2/1min, 48/2/2min, 49/1min, 49/2min, 49/3min, 51min, 52min, 53min		
106.	Jagir Vihar Extension -I	8.06	Patti Kankra 126//10min, 11min, 12, 13, 14min, 17min, 18, 19, 20min, 28		
107.	Amar Colony (Drawing No.06/2022)	5.17	Patti Kankra 127//14, 15, 16min, 17, 18min, 23min, 24min, 128//11, 20min		

The boundaries of the above area/ colony are indicated in the approved layout plan submitted by the concerned municipalities and duly recommended by the Divisional Commissioners and District Municipal Commissioners concerned. The plots falling under influence zone of high tension line or gas/ petroleum pipe line, alignment of proposed road, green belt/ restricted belt shown in layout plan and Development Plan shall not be considered under this notification till removal of high tension line and revision in Development Plan.

The commercial, industrial, institutional and uses other than residential shall not be considered under this notification till seeking permission for residential use.

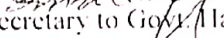
Vikas Gupta,
Commissioner and Secretary to Government, Haryana,
Urban Local Bodies Department.

Endst. No. 09/19/2024-4C-II


Dated, the 01.02.2024

A copy is forwarded to the Controller, Printing and Stationery Department, Haryana, Chandigarh with the request the notification in English and Hindi may please be published in the Haryana Government Gazette (Extra-Ordinary).

He is requested to supply 50-50 printed copies of the said notification to the Commissioner & Secretary to Government Haryana, Urban Local Bodies Department, Chandigarh/Director, Urban Local Bodies, Department Haryana, Panchkula.



Under Secretary to Govt. Haryana
Urban Local Bodies Department

Endst. No. 09/19/2024-4C-II


Dated, the 01.02.2024

A copy is forwarded to the following for information and necessary action:-

1. Director General, Information, Public Relation & Cultural Affairs, Haryana, Chandigarh.
2. Director, Urban Local Bodies, Haryana, Panchkula.
3. All the Deputy Commissioners in the State of Haryana.
4. All the Commissioner, Municipal Corporation in the State of Haryana.
5. All the Executive Officer/Secretaries of Municipal Council/Committees in the State of Haryana.


Under Secretary to Govt. Haryana
Urban Local Bodies Department



Haryana Government Gazette
EXTRAORDINARY
Published by Authority

© Govt. of Haryana

No. 131-2023/Ext.] CHANDIGARH, TUESDAY, JULY 25, 2023 (SRAVANA 3, 1945 SAKA).

हरियाणा सरकार

शहरी स्थानीय निकाय विभाग

अधिसूचना

दिनांक 25 जुलाई, 2023

संख्या 04/42/2023-2CI.- हरियाणा नगरपालिका क्षेत्रों में अपूर्ण नागरिक सुखसुविधाओं तथा अवसंरचना का प्रबन्धन (विशेष उपबन्ध) अधिनियम, 2016 (2016 का 14) की धारा 3 के अधीन प्रदत्त शक्तियों का प्रयोग करते हुए, हरियाणा के राज्यपाल, इसके द्वारा, नीचे दी गई अनुसूची में यथा विनिर्दिष्ट निम्नलिखित क्षेत्रों को अपूर्ण नागरिक सुखसुविधाओं तथा अवसंरचना क्षेत्रों के रूप में घोषित करते हैं, अर्थात् :-

अनुसूची

क्रम संख्या	कॉलोनी का नाम	कॉलोनी का क्षेत्र (एकड़ों में)	राजस्व सम्पदा तथा खसरा संख्या	नगर पालिका का नाम	जिले का नाम
1.	नम्बरदार कॉलोनी पहचान संख्या 12807.	2.17	मुरतजापुर 30 // 12, 19, 22मीन कॉलोनी पहचान संख्या	नगर निगम फरीदाबाद	फरीदाबाद
2.	राजीव कॉलोनी एक्सटेंशन-I. कॉलोनी पहचान संख्या 3304.	3.31	झाडसेतली 17 // 17मीन, 18मीन, 23, 24मीन 21 // 2मीन, 3 मीन, 4मीन, 7मीन, 8मीन, 9मीन.		
3.	जीवन नगर एक्सटेंशन-III कॉलोनी पहचान संख्या 7157क	12.557	गौंची 86 // 1मीन, 2मीन, 9मीन, 10मीन, 12मीन, 13मीन, 17मीन, 20मीन, 21मीन, 22मीन, 23, 24 90 // 2मीन, 3, 4, 7मीन, 8, 11मीन, 12मीन, 13मीन, 14मीन, 19मीन, 20मीन, 26		

(1942)

क्रम संख्या	कॉलोनी का नाम	कॉलोनी का क्षेत्र (एकड़ों में)	राजस्व सम्पदा तथा खसरा संख्या	नगर पालिका का नाम	जिले का नाम
	(केटीएल) पुंडरी: 111/2022 कॉलोनी पहचान संख्या 1577		13मीन, 14मीन, 15मीन, 16मीन, 17 18, 19, 20, 21, 22, 23, 24, 25मीन 25//4मीन, 5मीन, 6, 7मीन, 14, 15, 16, 17मीन, 24मीन, 25मीन, 50//5मीन, 15मीन, 16मीन, 25मीन, 51//1मीन, 2, 3, 4, 7, 8, 9, 10मीन, 11मीन, 12, 13, 14, 15मीन, 16मीन, 17मीन, 18मीन, 19, 20, 21मीन, 22, 23मीन 52//11मीन, 20मीन 60//1मीन, 2, 3मीन, 7मीन, 8मीन, 9मीन, 10मीन, 11, 12मीन, 18मीन, 19मीन, 20मीन, 21मीन, 22मीन, 23मीन 61//6मीन, 15मीन, 16मीन 87//1मीन, 2मीन, 3मीन		
115.	पाई रोड, कॉलोनी ड्राइंग नंबर डीटीपी (केटीएल) पुंडरी: 72/2022	2.02	पुंडरी 46//15मीन, 16मीन, 25मीन 47//11मीन, 12मीन, 19मीन, 20मीन, 21मीन, 22मीन		
116.	गुरुद्वारा कॉलोनी एक्सटेंशन ड्राइंग नंबर डीटीपी (केटीएल) पुंडरी: 72/2022	2.28	पुंडरी 87//18मीन, 19मीन, 22मीन, 23मीन, 24मीन 102//2मीन, 3मीन, 7मीन, 8मीन, 13मीन, 14मीन		
117.	चीमा जस्सी कॉलोनी पुंडरी ड्राइंग नंबर डीटीपी (केटीएल) पुंडरी: 43/2022 कॉलोनी पहचान संख्या 1593.	53.91	पुंडरी 3//8मीन, 9मीन, 10मीन, 11, 12, 13मीन, 17मीन, 18मीन, 19, 20, 21, 22, 23मीन 4//6मीन, 7मीन, 8मीन, 9मीन, 11मीन, 12मीन, 13मीन, 14, 15, 16, 17मीन, 23मीन, 24मीन, 25 17//3मीन, 4मीन, 5, 6, 7मीन, 8मीन, 9मीन, 10मीन, 11मीन, 12, 13, 14, 15, 16, 17, 18, 19, 20मीन, 21मीन, 22मीन, 23मीन, 24, 25 18//1, 2, 3, 4मीन, 7मीन, 8, 9, 10, 11, 12, 13, 14मीन, 18, 19, 20, 21, 22, 23मीन 29//1मीन, 2मीन, 3मीन, 30//3मीन, 4मीन, 5मीन, 6मीन, 7मीन		
118.	11 रुद्री मंदिर कॉलोनी ड्राइंग नंबर डीटीपी (केटीएल) पुंडरी : 112/2022	2.32	पुंडरी 86//1मीन, 2मीन, 9मीन, 10मीन, 11मीन, 12मीन		
119.	वेनाम कॉलोनी ओम सिटी कॉलोनी नियर वन सिटी रोहतक	6.17	रोहतक 6583मीन, 6586मीन, 6589मीन 6590, 6591मीन, 6592, 6593, 6594मीन, 6595मीन, 6597, 6598मीन, 6599, 6600, 6601, 6602, 6603मीन,	नगर निगम रोहतक	रोहतक
120.	गरतनाथ नगर कॉलोनी-II, रोहतक	8.96	बोहर 177//3मीन, 7मीन, 8मीन, 12मीन, 13, 14, 15मीन, 16मीन, 17मीन, 18, 19मीन, 22मीन 23मीन, 24मीन, 195// 2मीन, 3मीन		

क्रम संख्या	कॉलोनी का नाम	कॉलोनी का क्षेत्र (एकड़ों में)	राजस्व सम्पदा तथा खसरा संख्या	नगर पालिका का नाम	जिले का नाम
121.	मस्तनाथ नगर कॉलोनी, रोहतक	66.71	बोहर 213//6मीन, 15मीन, 16मीन, 24मीन, 25 214//7, 8, 9, 11, 12, 13, 14, 15, 16, 17, 18, 19, 20, 21, 22, 23, 24, 25 215//11, 12मीन, 13मीन, 18मीन, 19, 20, 21, 22, 23मीन, 24मीन, 230//9मीन, 10मीन, 11मीन 231//1, 2, 3, 4, 6, 7, 8, 9, 10, 11, 12, 13, 14, 15मीन, 16मीन, 17मीन, 18, 19, 20, 21, 22, 23मीन 232//5, 6, 7मीन, 14मीन, 15, 16, 17मीन, 24मीन, 25, 248//4मीन, 5, 6मीन, 7मीन, 15मीन, 16मीन 249//1, 2मीन, 3मीन, 9मीन, 10, 11मीन, 20मीन,		
122.	रामराज नगर कॉलोनी, रोहतक	3.79	रोहतक 6524मीन, 6525मीन, 6526, 6527मीन, 6532, 6533, 6534मीन		
123.	राजीव नगर कॉलोनी	10.94	रोहतक 4753मीन, 4754मीन, 4755, 4756मीन, 4759मीन, 4762मीन, 4764मीन, 4765मीन, 4766मीन, 4791मीन, 4792मीन, 4862मीन, 5626मीन, 5627मीन, 5634मीन, 5635मीन, 5636मीन, 5637मीन, 5638, 5639मीन, 5642, 5643, 5644मीन, 5645, 5646, 5647मीन, 5648मीन, 5717मीन, 5718मीन, 5719, 5720, 5721मीन, 5722मीन, 5723मीन, 5724मीन, 5725मीन, 5726, 5727मीन, 5735मीन		
124.	राजीव नगर पार्ट-II	4.32	रोहतक 6451मीन, 6452, 6489मीन, 6724मीन, 6725मीन, 6726मीन,		
125.	विनय नगर कॉलोनी	16.61	गढी बोहर 284//6मीन, 14मीन, 15मीन, 16मीन, 25मीन 285//2, 3मीन, 7मीन, 8, 9मीन, 11, 12, 13, 14, 18मीन, 19, 20, 21, 22, 23मीन 298//1मीन, 2मीन		
126.	मस्तनाथ नगर-II, रोहतक	19.23	बोहर 193//21मीन, 22मीन 194//4मीन, 6मीन, 7मीन, 12, 13, 14, 15मीन, 18, 19, 22, 23, 25मीन 215//2, 3, 6, 7, 8, 9, 11मीन, 12मीन, 13मीन, 14मीन, 15मीन 216//9मीन, 10मीन, 11मीन		
127.	राजीव नगर	6.98	रोहतक 6767मीन, 6768मीन, 6769मीन, 6770मीन, 6771मीन, 6772मीन,		

Sr. No.	Name of colony	Area (in Acres)	Revenue Estate and Khasra no.	Name of Municipality	Name of District
131.	MLA Colony	2.34	Sadhaura 52//17/2min, 16 min 18/2min, 23min, 24min, 31min		

The boundaries of the above area/ colony are indicated in the approved layout plan submitted by the concerned municipalities and duly recommended by the Divisional Commissioners and District Municipal Commissioners concerned. The plots falling under influence zone of high tension line or gas/ petroleum pipe line, alignment of proposed road, green belt/ restricted belt shown in layout plan and Development Plan shall not be considered under this notification till removal of high tension line and revision in Development Plan.

The commercial, industrial, institutional and uses other than residential shall not be considered under this notification till seeking permission for residential use.

VIKAS GUPTA,
Commissioner and Secretary to Government Haryana,
Urban Local Bodies Department.

क्रम संख्या	कॉलोनी का नाम	कॉलोनी का क्षेत्र (एकड़ों में)	राजस्व सम्पदा तथा खसरा संख्या	नगर पालिका का नाम	जिले का नाम
128.	वेद व्यास कॉलोनी	15.09	सधौरा 52 // 21मीन, 53 // 16मीन, 17मीन, 24मीन, 25मीन 60 // 4मीन, 5, 6मीन, 12मीन, 13मीन, 14मीन, 15मीन, 17, 18, 19मीन, 23मीन, 24, 26मीन, 27मीन, 31मीन 61 // 1, 9मीन, 10मीन, 11मीन, 12मीन, 20मीन 74 // 3मीन, 4मीन, 8मीन	नगर पालिका सधौरा	यमुनानगर
129.	श्री श्याम कॉलोनी	4.43	सधौरा 41 // 5मीन, 6मीन, 15मीन, 43मीन, 42 // 1मीन, 2मीन, 9मीन, 10, 11मीन, 12मीन		
130.	संधू कॉलोनी	2.7	सधौरा 42 // 28, 30		
131.	एम.एल.ए. कॉलोनी	2.34	सधौरा 52 // 17/2मीन, 16 मीन 18/2मीन, 23मीन, 24मीन, 31मीन		

उपरोक्त क्षेत्र/कालोनी की परिसीमाएं संबद्ध नगरपालिकाओं द्वारा प्रस्तुत की गई अनुमोदित अभिन्यास योजना में निर्दिष्ट की गई है और संबद्ध मण्डल आयुक्तों और जिला नगर आयुक्तों द्वारा विधिवत् सिफारिश की गई है। हाई टेंशन लाइन या गैस/पेट्रोलियम पाइप लाइन से प्रभावित क्षेत्र के अन्तर्गत आने वाले भूखंडों, अभिन्यास योजना और विकास योजना में दिखाई गई प्रस्तावित सड़क, हरित पट्टी/प्रतिबंधित पट्टी के संरक्षण पर, हाई टेंशन लाइन को हटाने और विकास योजना में संशोधन तक इस अधिसूचना के अधीन विचार नहीं किया जाएगा।

आवासीय उपयोग के लिए अनुमति मांगने तक वाणिज्यिक, औद्योगिक, संस्थागत और आवासीय से भिन्न अन्य उपयोगों पर इस अधिसूचना के अधीन विचार नहीं किया जाएगा।

विकास गुप्ता,
आयुक्त एवं सचिव, हरियाणा सरकार,
शहरी स्थानीय निकाय विभाग।

HARYANA GOVERNMENT
URBAN LOCAL BODIES DEPARTMENT

Notification

The 25th July, 2023

No. 04/42/2023-2C1.— In exercise of the powers conferred under section 3 of the Haryana Management of Civic Amenities and Infrastructure Deficient Municipal Areas (Special Provisions) Act, 2016 (14 of 2016), the Governor of Haryana hereby declares the following areas as specified in the Schedule given below to be the civic amenities and infrastructure deficient areas, namely:-